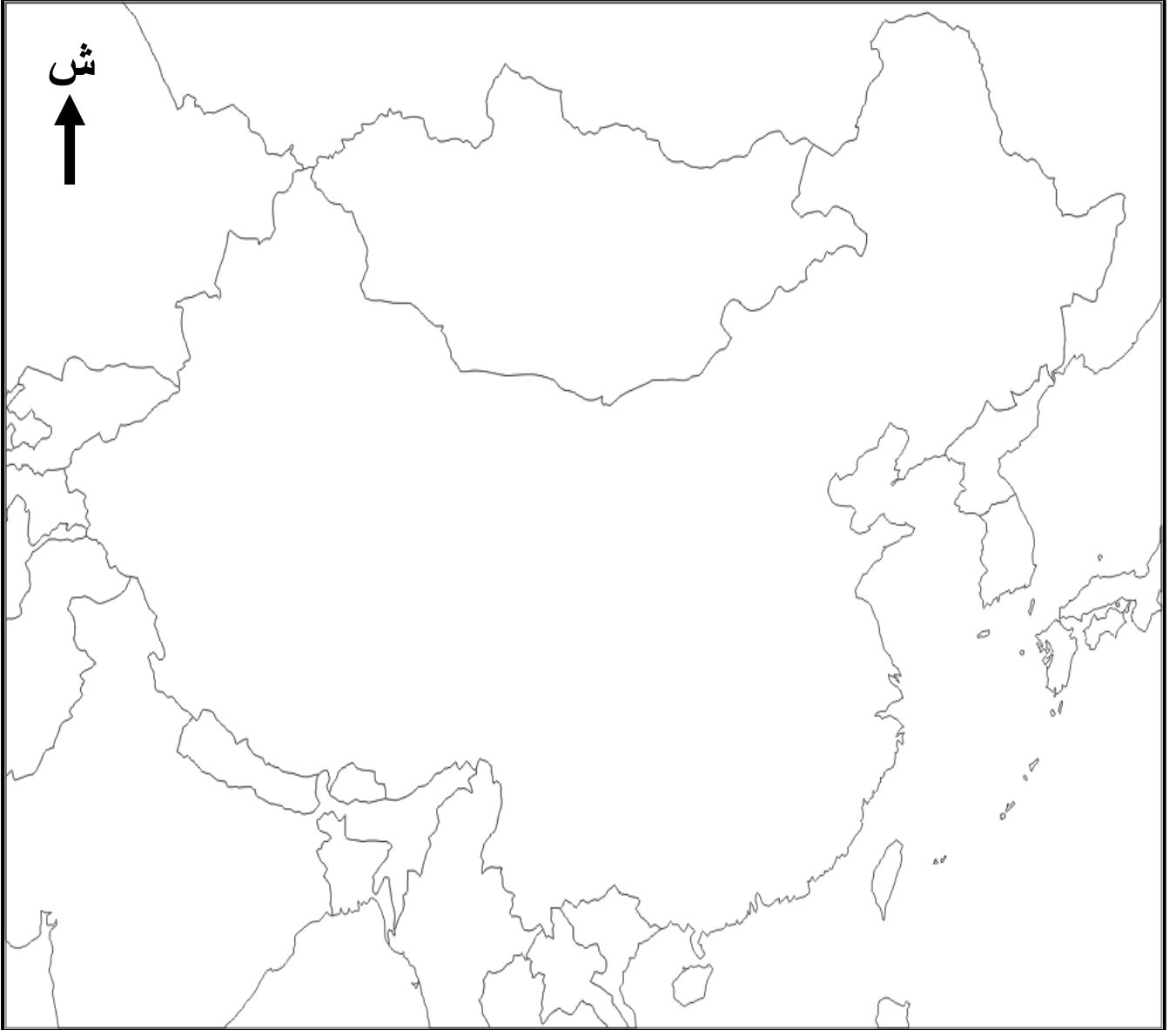
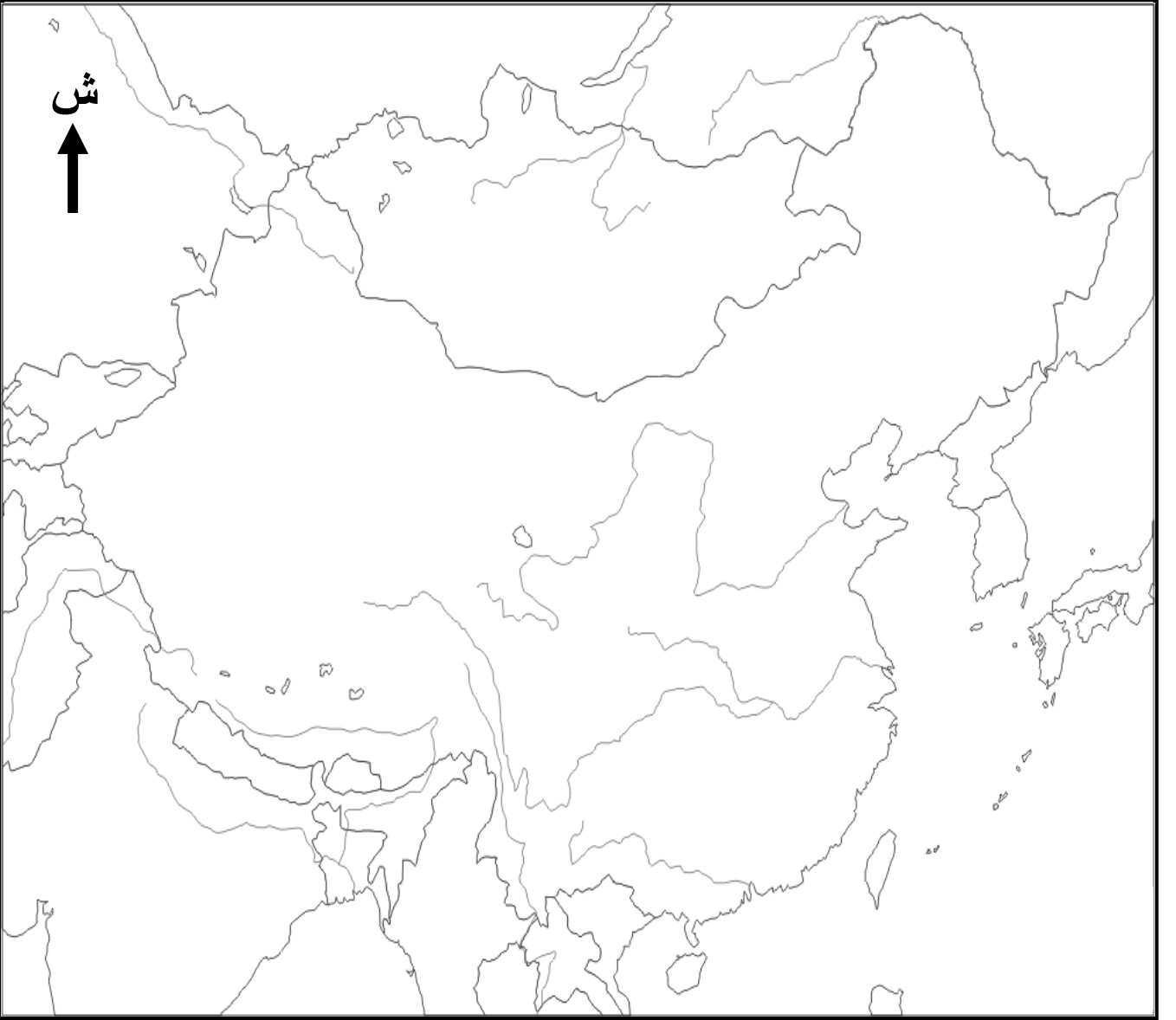


خريطة الصين الشعبية



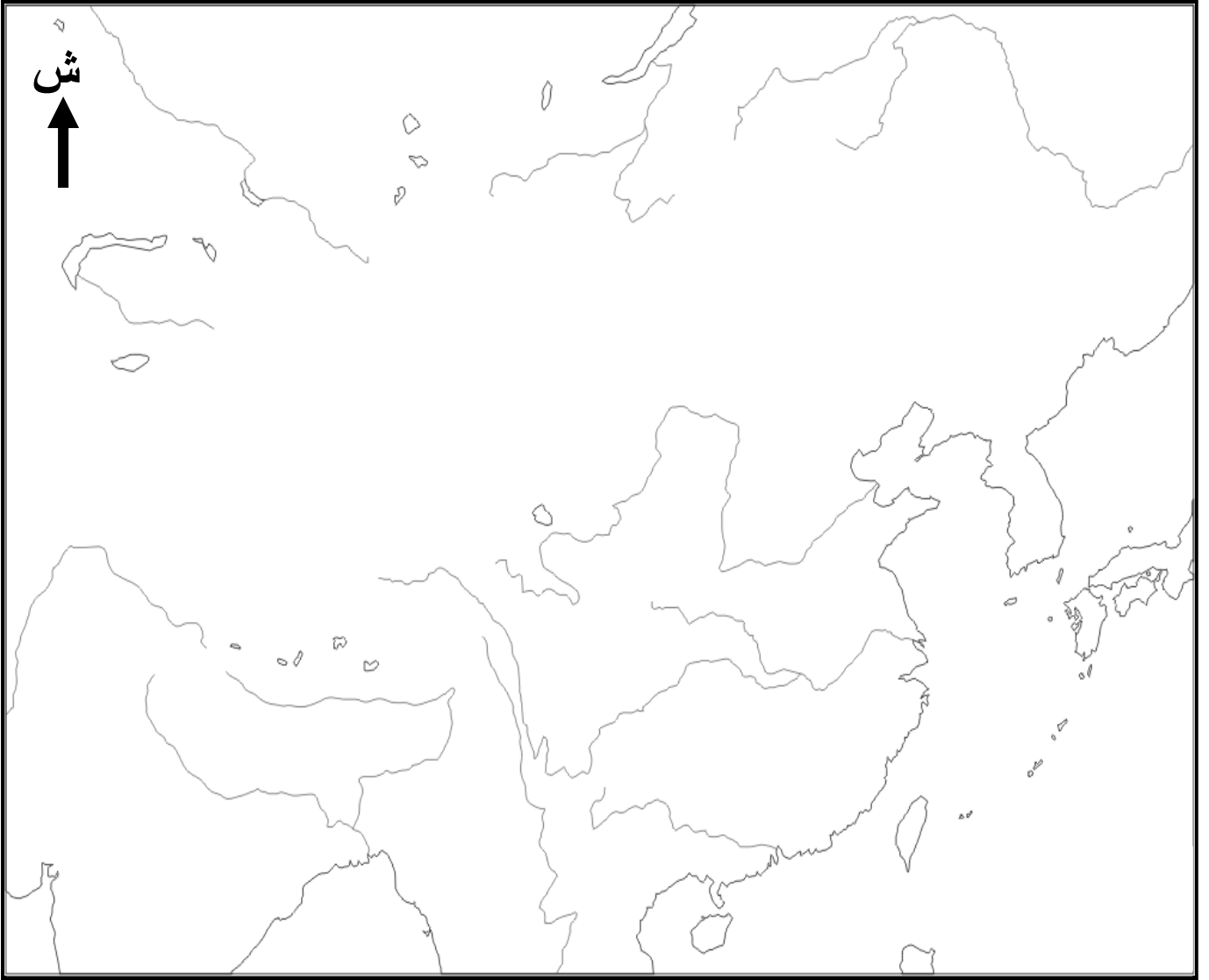
ينجز العمل المطلوب على الخريطة وتعاد مع أوراق الإجابة.

خريطة الصين الشعبية



ينجز العمل المطلوب على الخريطة وتعاد مع أوراق الإجابة.

خريطة الصين الشعبية



ينجز العمل المطلوب على الخريطة وتعاد مع أوراق الإجابة.

خريطة آسيا و أوروبا



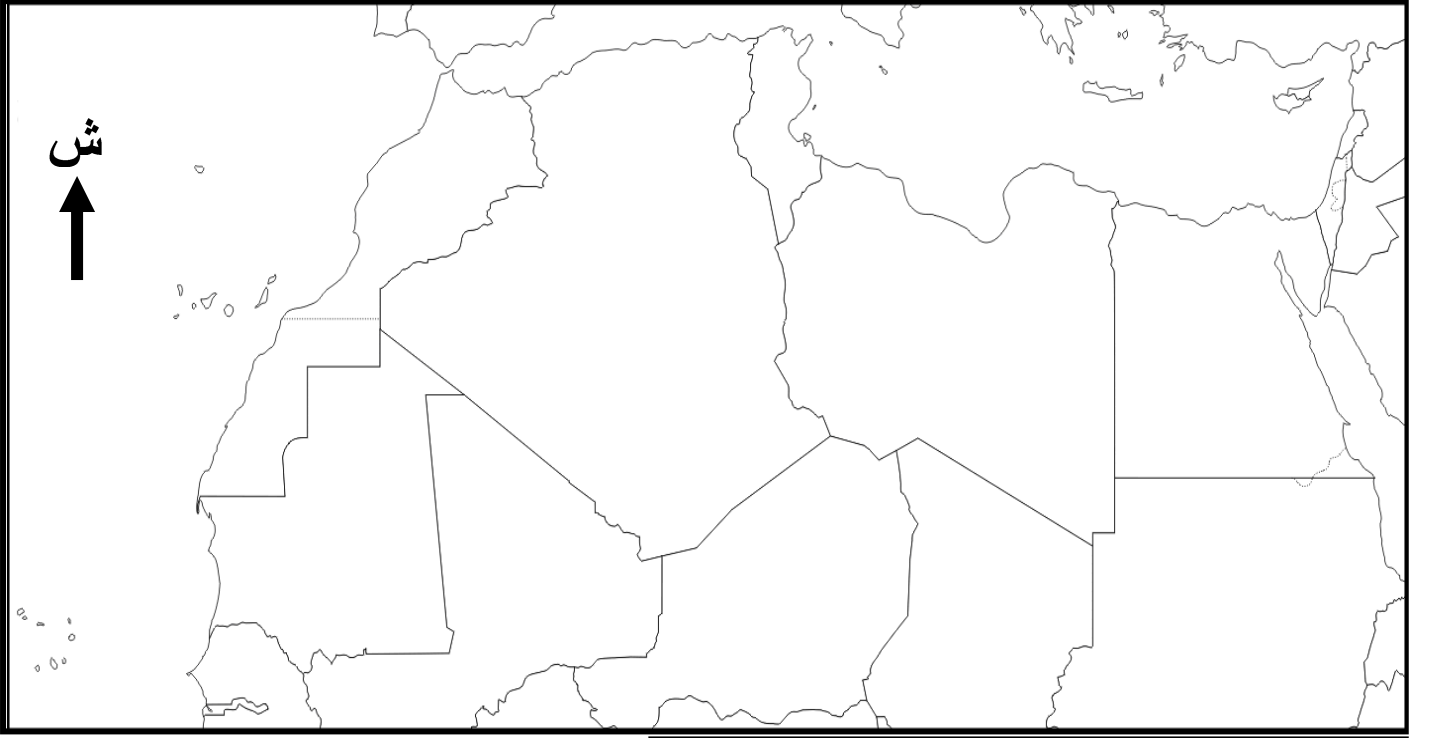
ينجز العمل المطلوب على الخريطة وتعاد مع أوراق الإجابة.

خريطة الحوض الغربى للبحر المتوسط



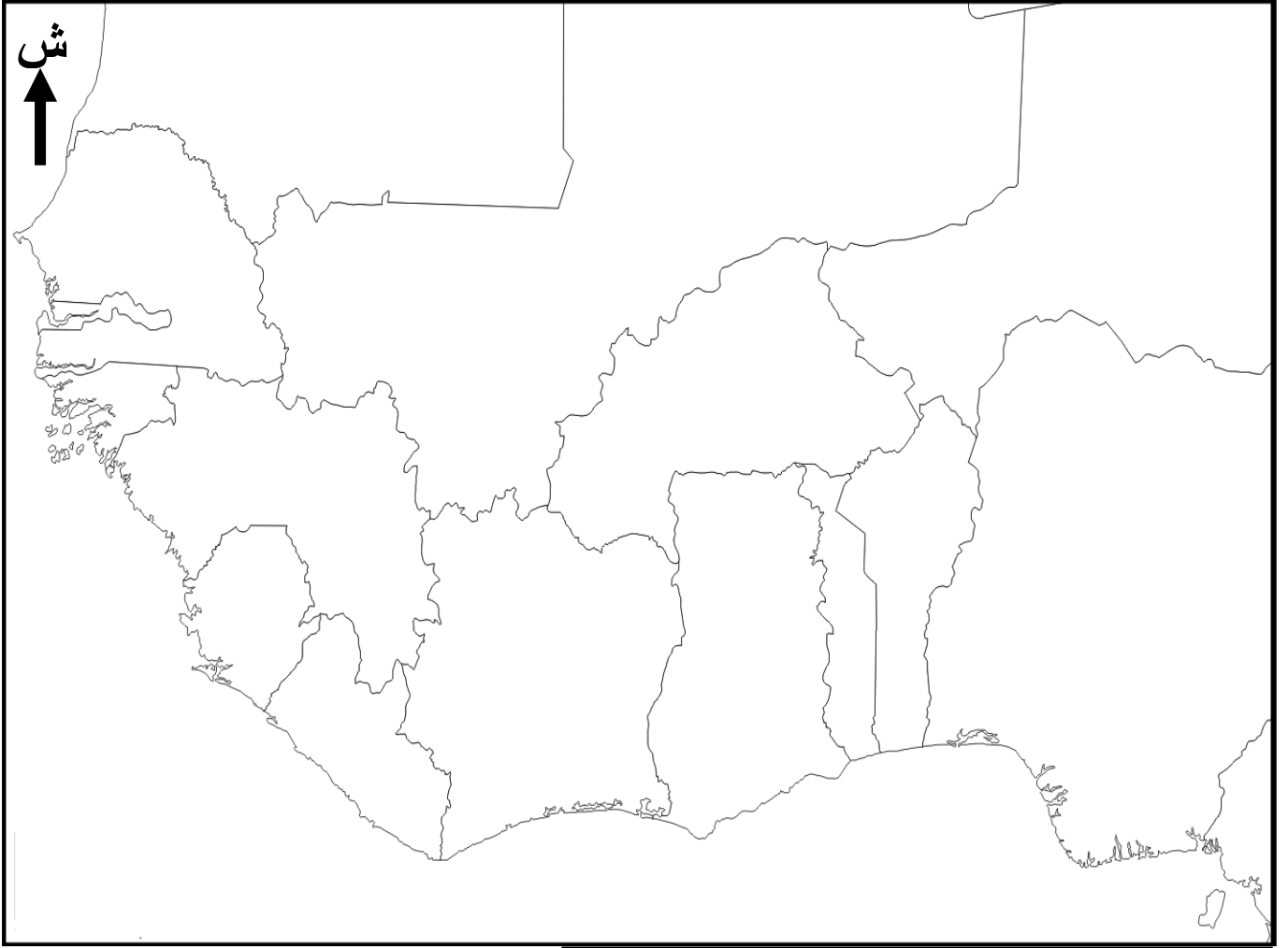
ينجز العمل المطلوب على الخريطة وتعاد مع أوراق الإجابة.

خريطة شمال القارة الافريقية



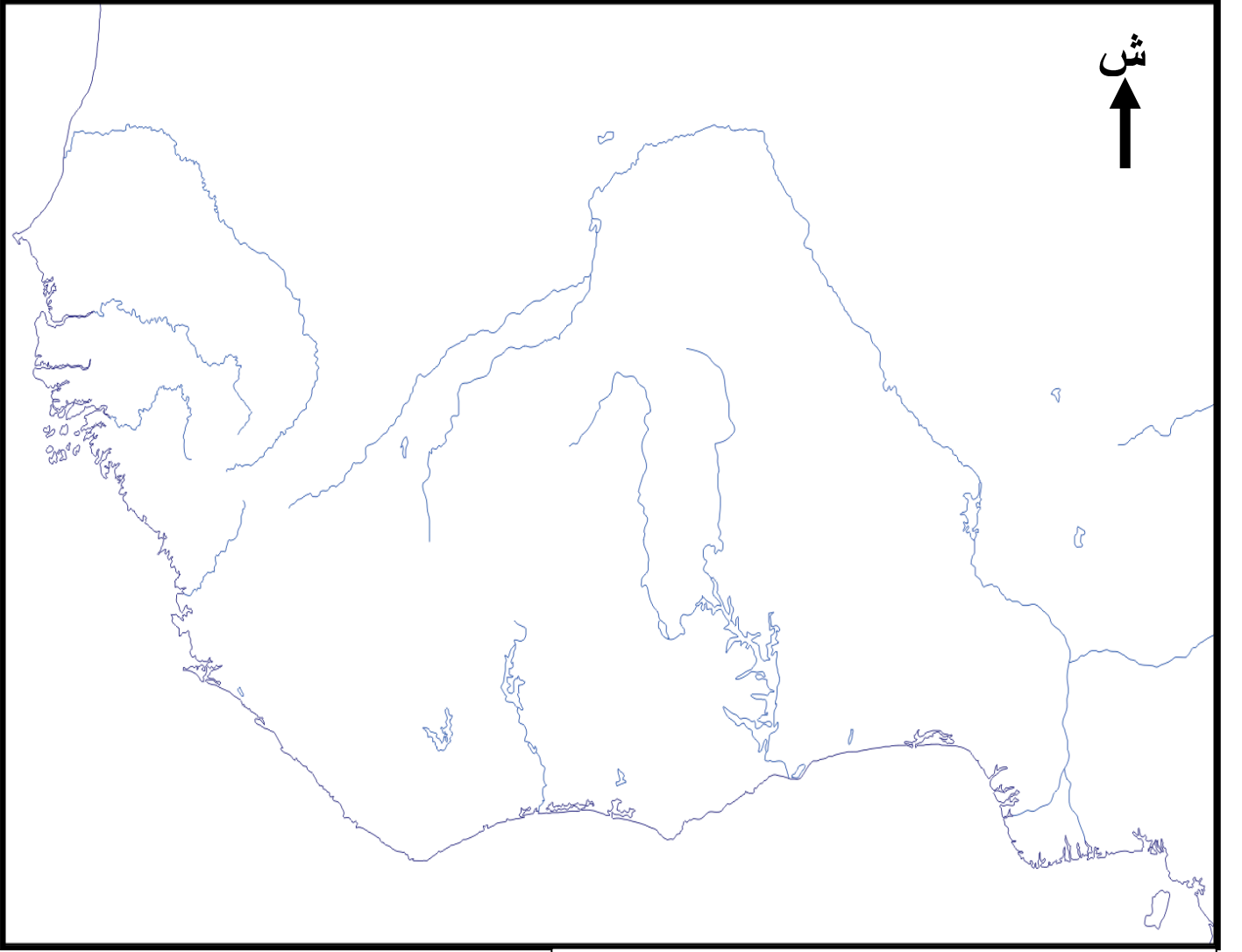
ينجز العمل المطلوب على الخريطة وتعاد مع أوراق الإجابة.

خريطة دول غرب افريقيا



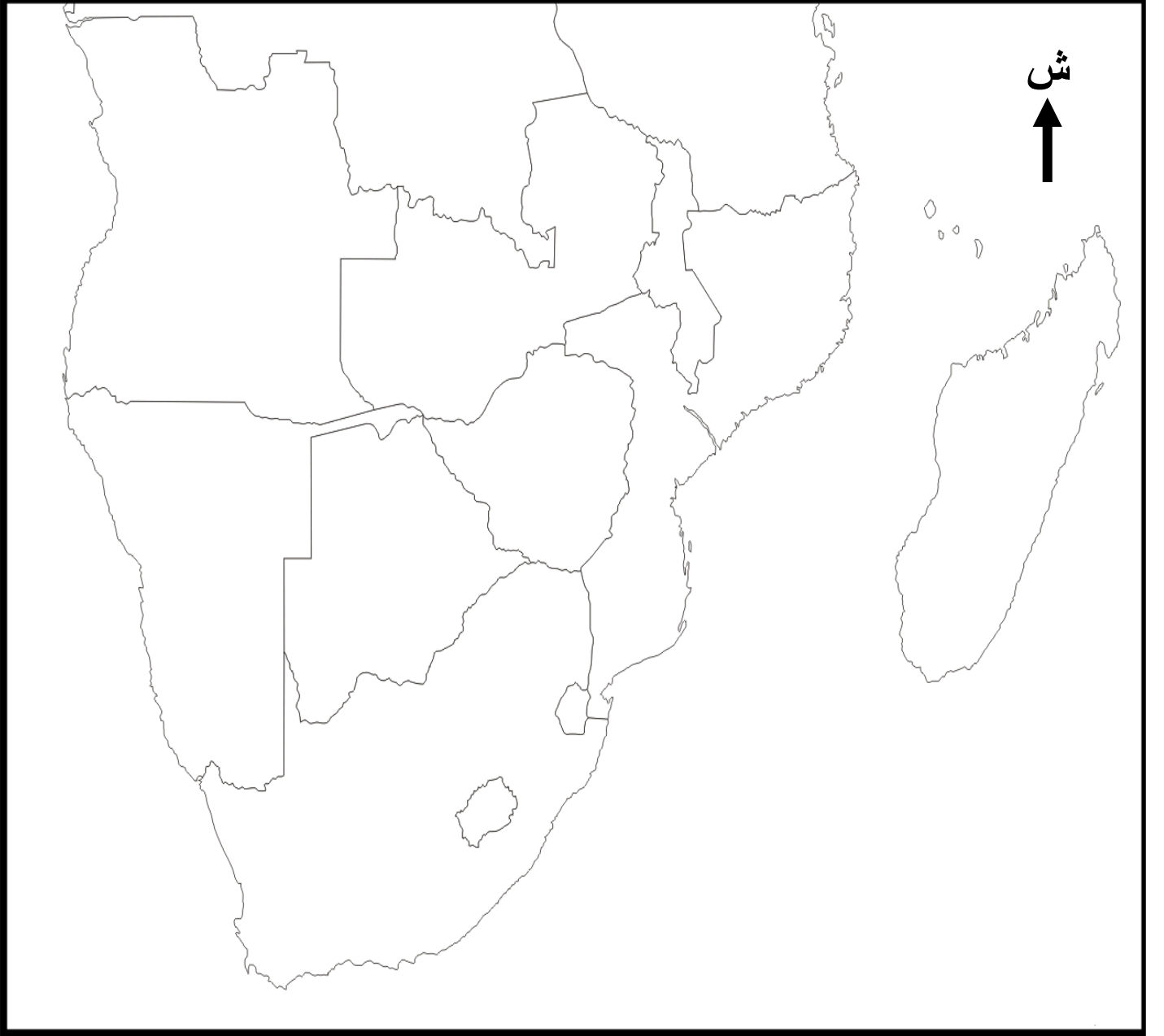
ينجز العمل المطلوب على الخريطة وتعاد مع أوراق الإجابة.

خريطة دول غرب افريقيا



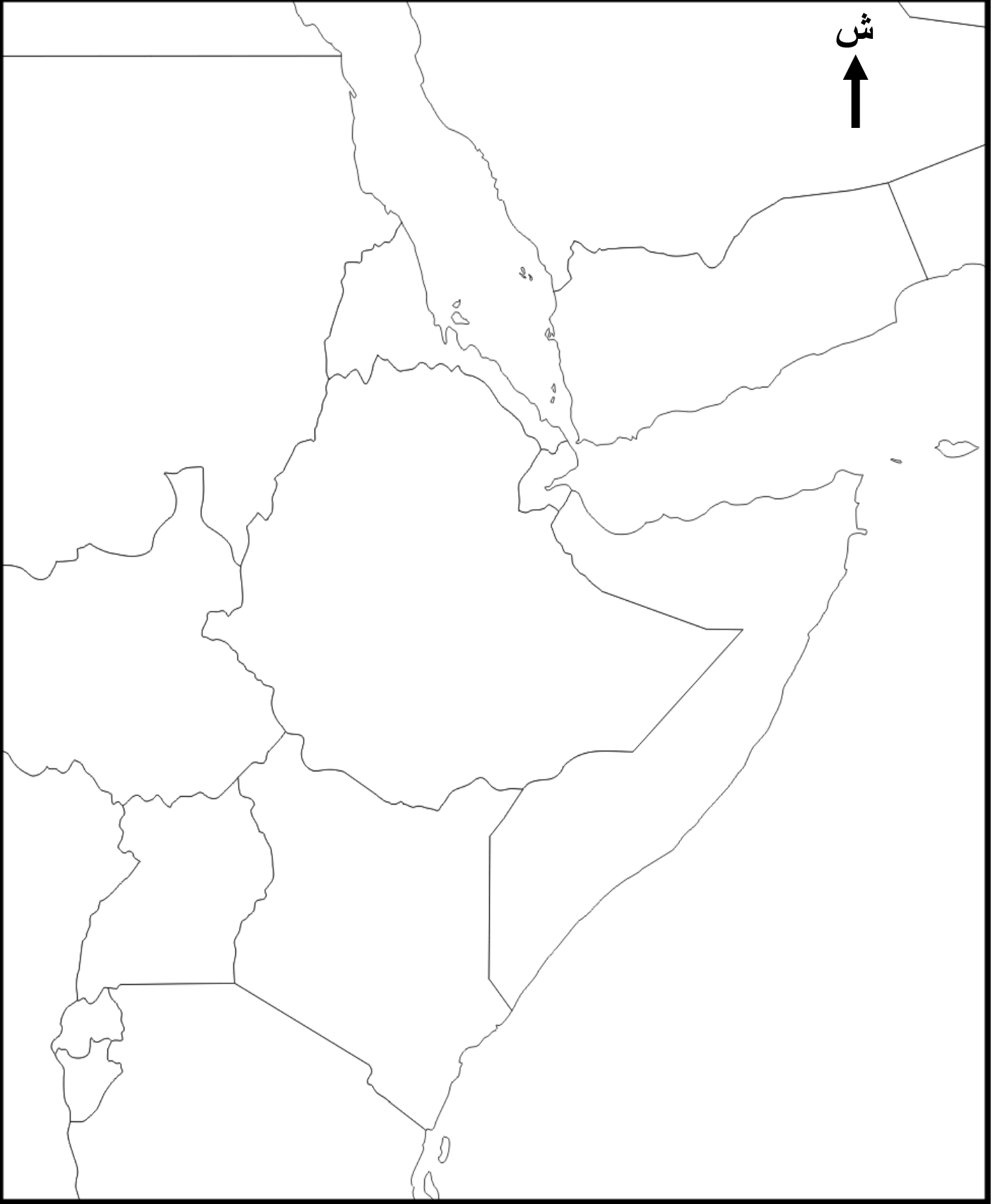
ينجز العمل المطلوب على الخريطة وتعاد مع أوراق الإجابة.

خريطة دول جنوب قارة افريقيا



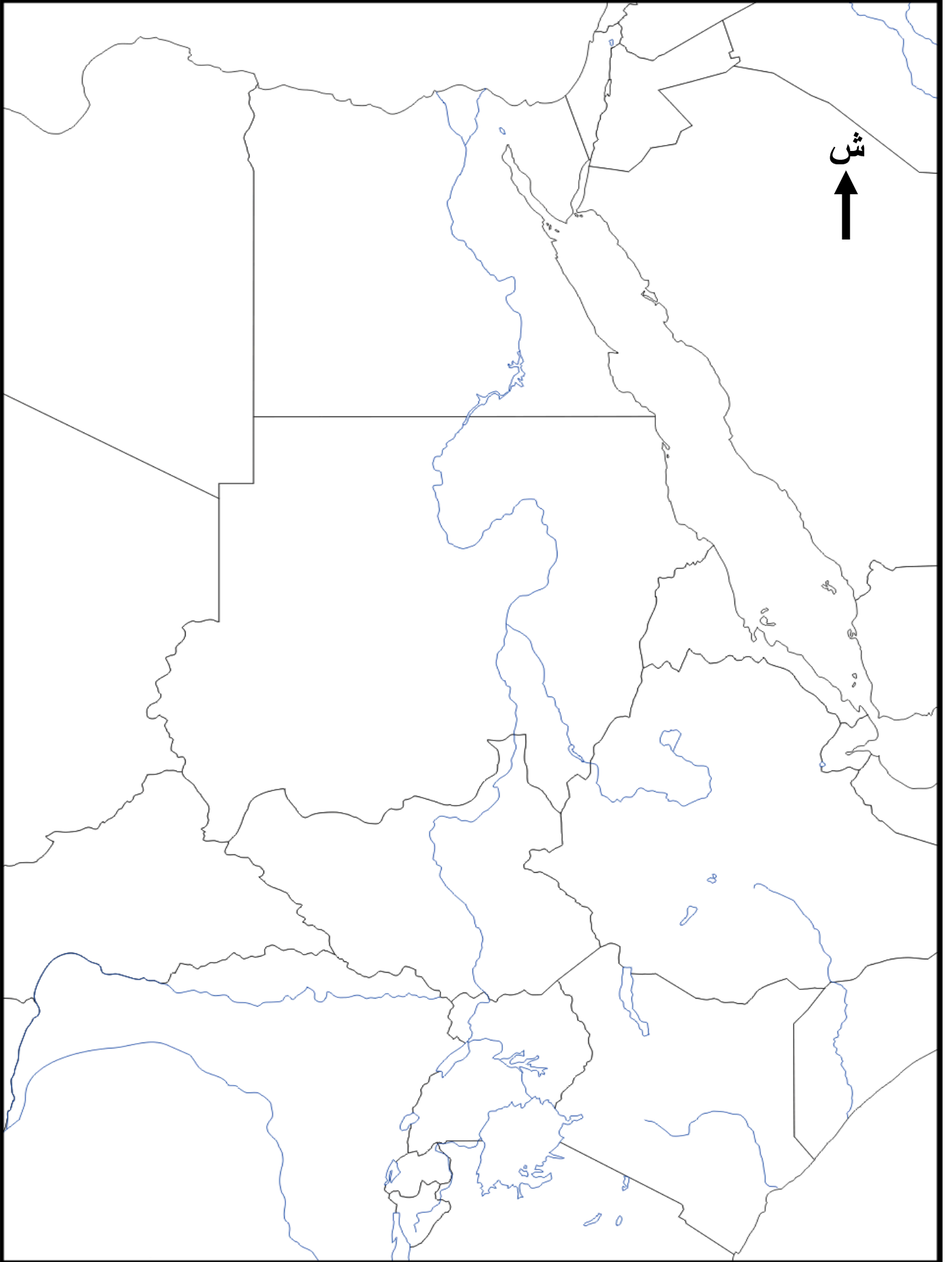
ينجز العمل المطلوب على الخريطة وتعاد مع أوراق الإجابة.

خريطة منطقة القرن الافريقي



ينجز العمل المطلوب على الخريطة وتعاد مع أوراق الإجابة.

خريطة منطقة حوض النيل



ينجز العمل المطلوب على الخريطة وتعاد مع أوراق الإجابة.

خريطة أمريكا الوسطى



ينجز العمل المطلوب على الخريطة وتعاد مع أوراق الإجابة.

خريطة أمريكا اللاتينية



ينجز العمل المطلوب على الخريطة وتعاد مع أوراق الإجابة.

خريطة دول جنوب شرق آسيا



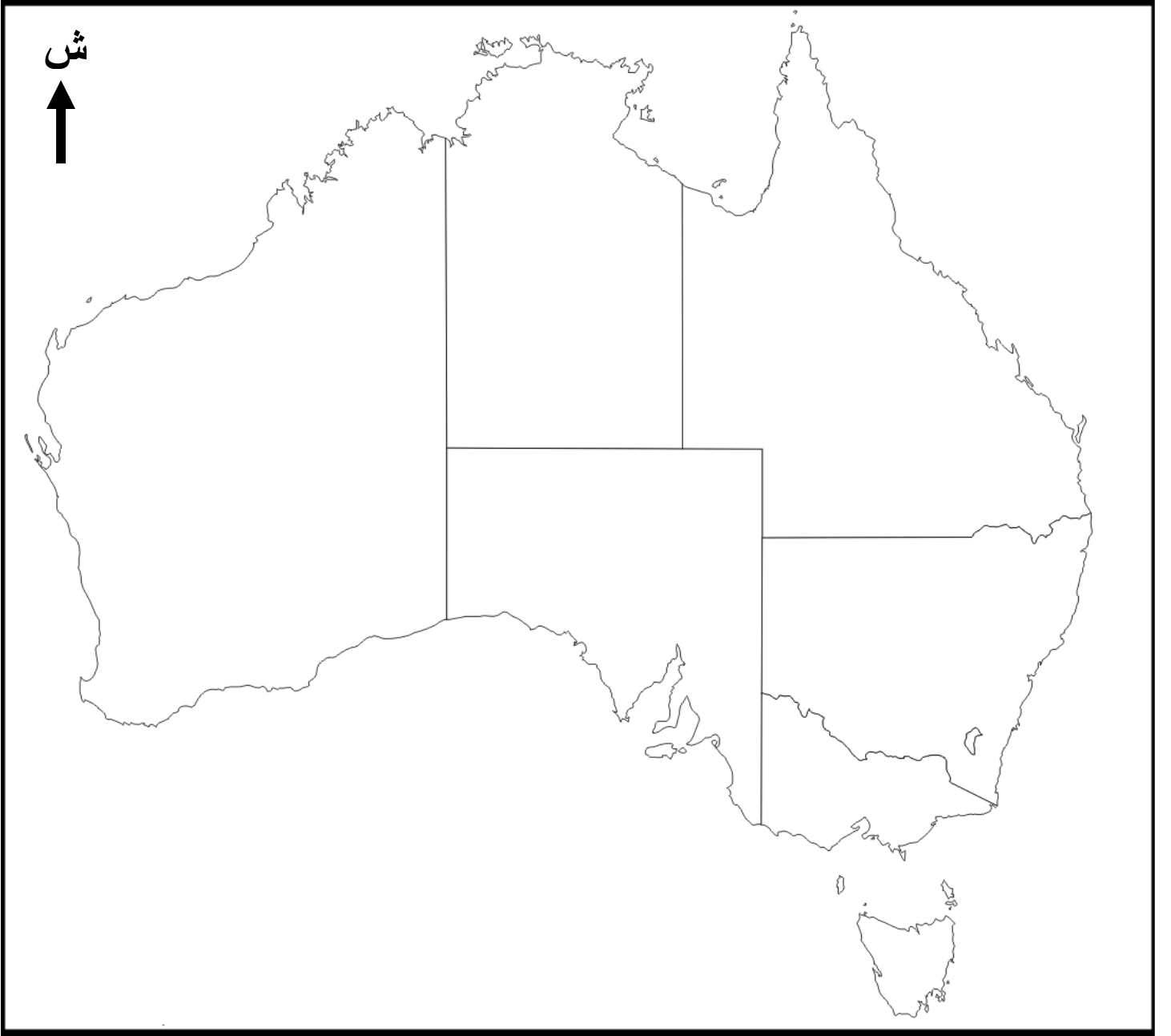
ينجز العمل المطلوب على الخريطة وتعاد مع أوراق الإجابة.

خريطة الشرق الاوسط



ينجز العمل المطلوب على الخريطة وتعاد مع أوراق الإجابة.

خريطة قارة آسيا



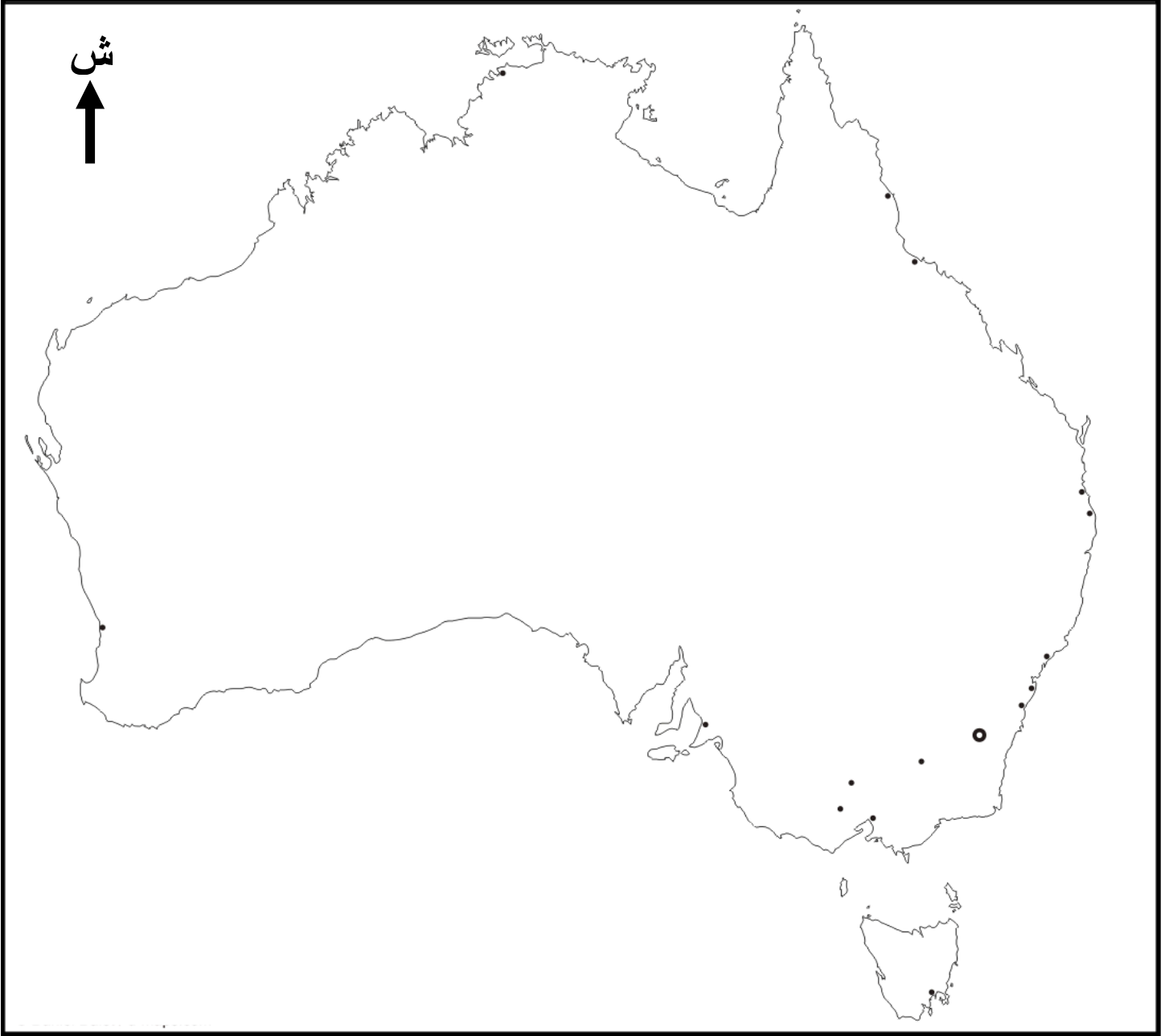
ينجز العمل المطلوب على الخريطة وتعاد مع أوراق الإجابة.

خريطة قارة أوقيانوسيا



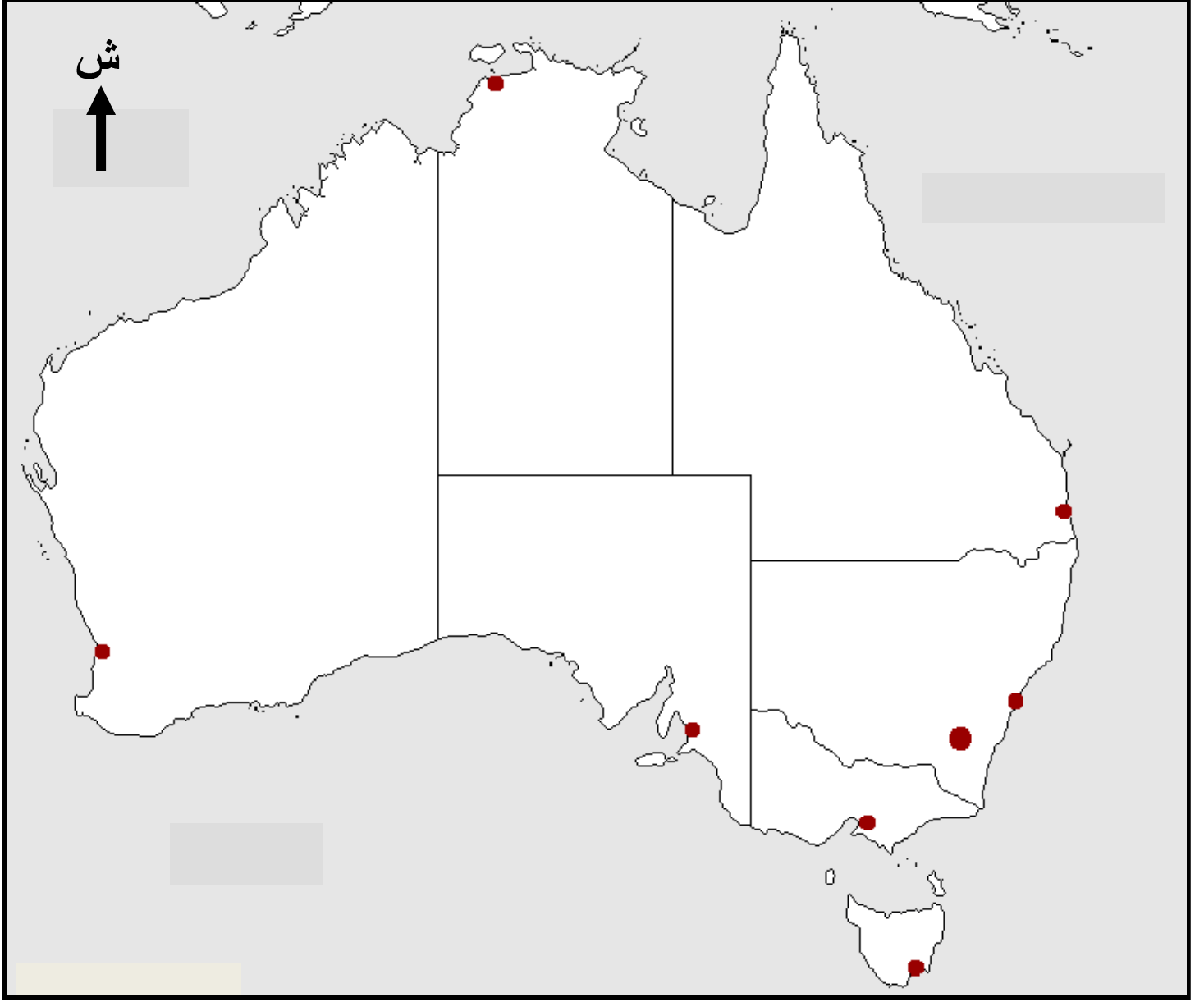
ينجز العمل المطلوب على الخريطة وتعاد مع أوراق الإجابة.

خريطة قارة آسيا



ينجز العمل المطلوب على الخريطة وتعاد مع أوراق الإجابة.

خريطة قارة آسيا



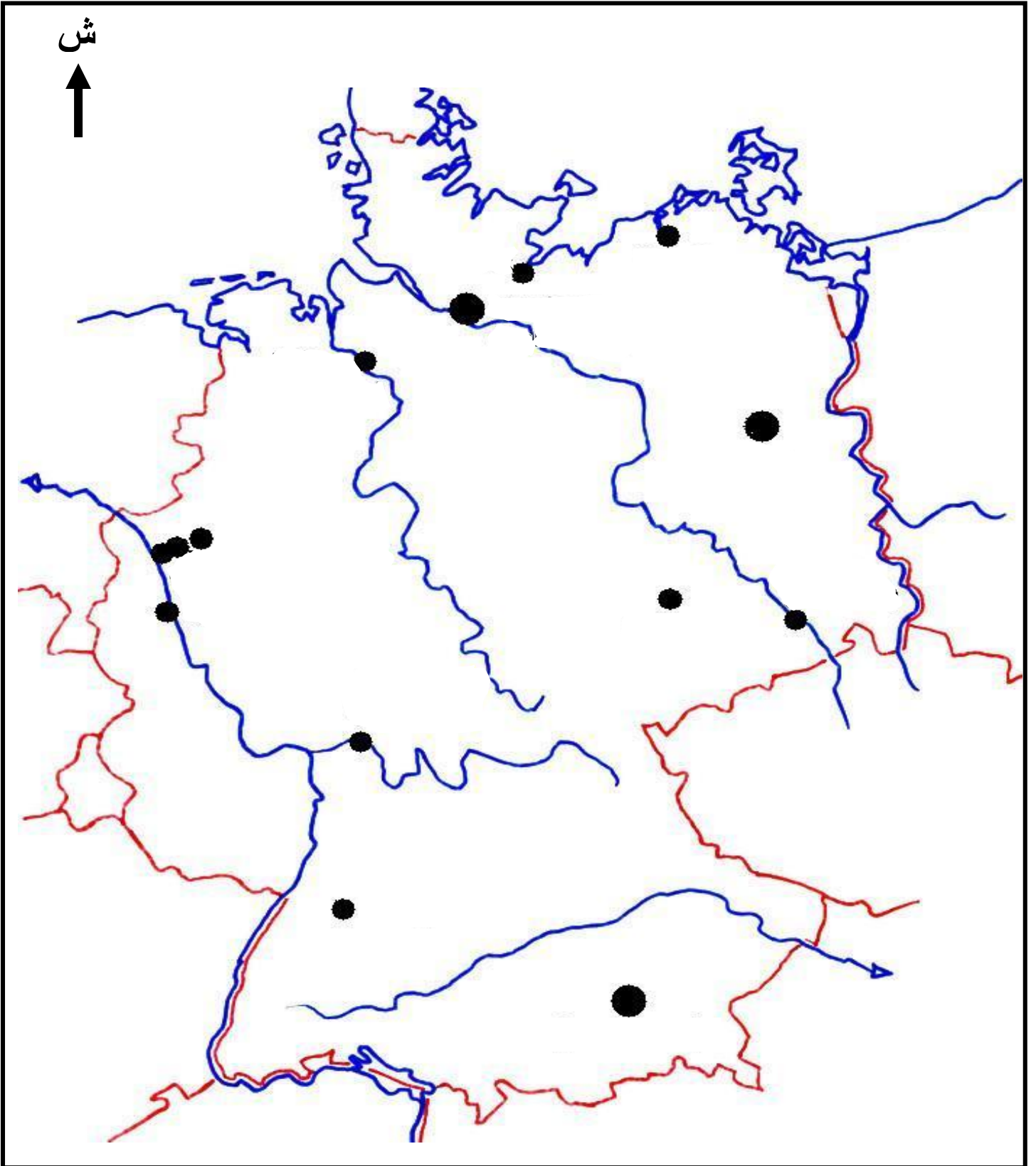
ينجز العمل المطلوب على الخريطة وتعاد مع أوراق الإجابة.

خريطة قارة أوقيانوسيا



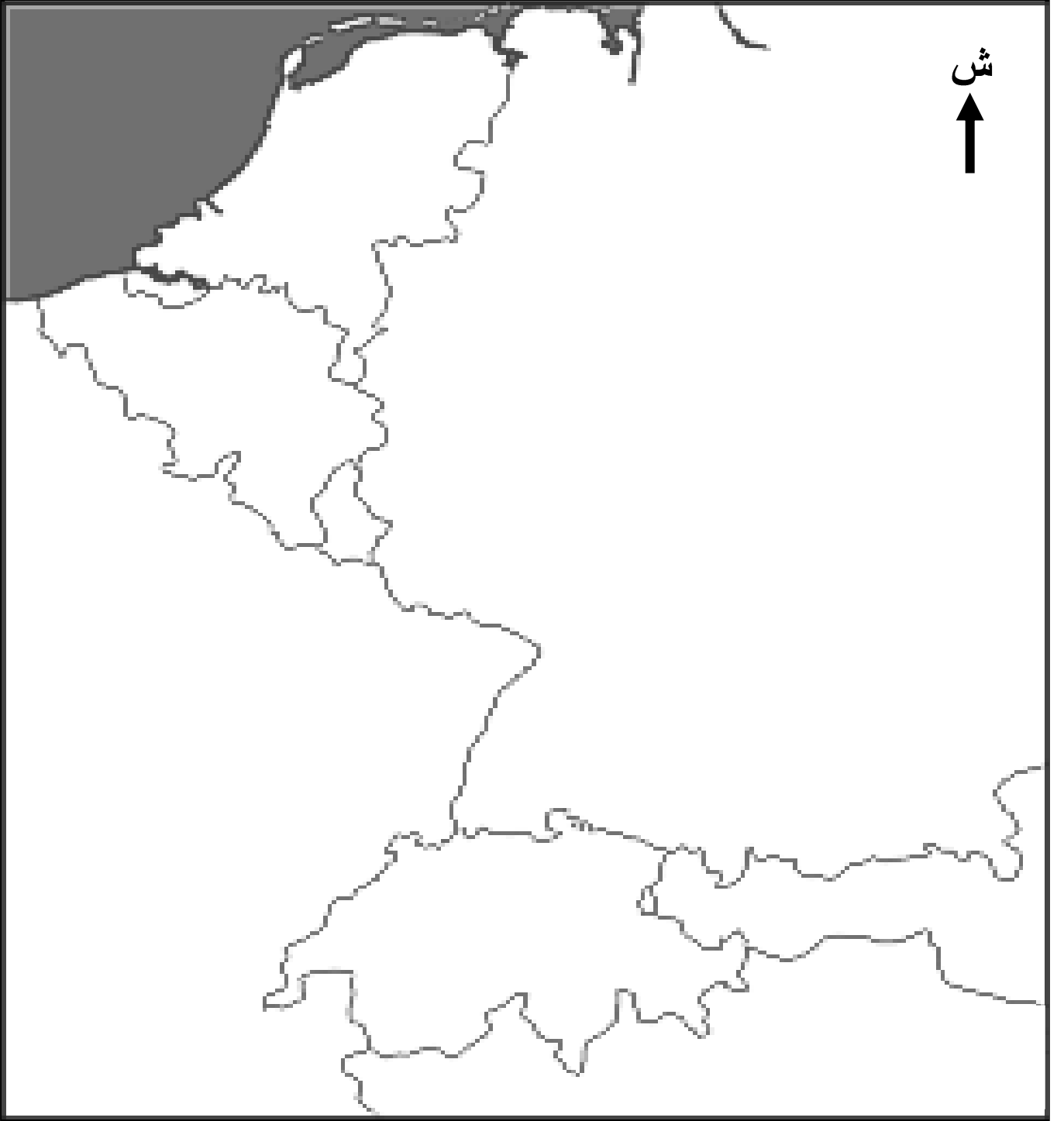
ينجز العمل المطلوب على الخريطة وتعاد مع أوراق الإجابة.

خريطة منطقة حوض الراين



ينجز العمل المطلوب على الخريطة وتعاد مع أوراق الإجابة.

خريطة دول حوض الراين



ينجز العمل المطلوب على الخريطة وتعاد مع أوراق الإجابة.

خريطة منطقة البلقان



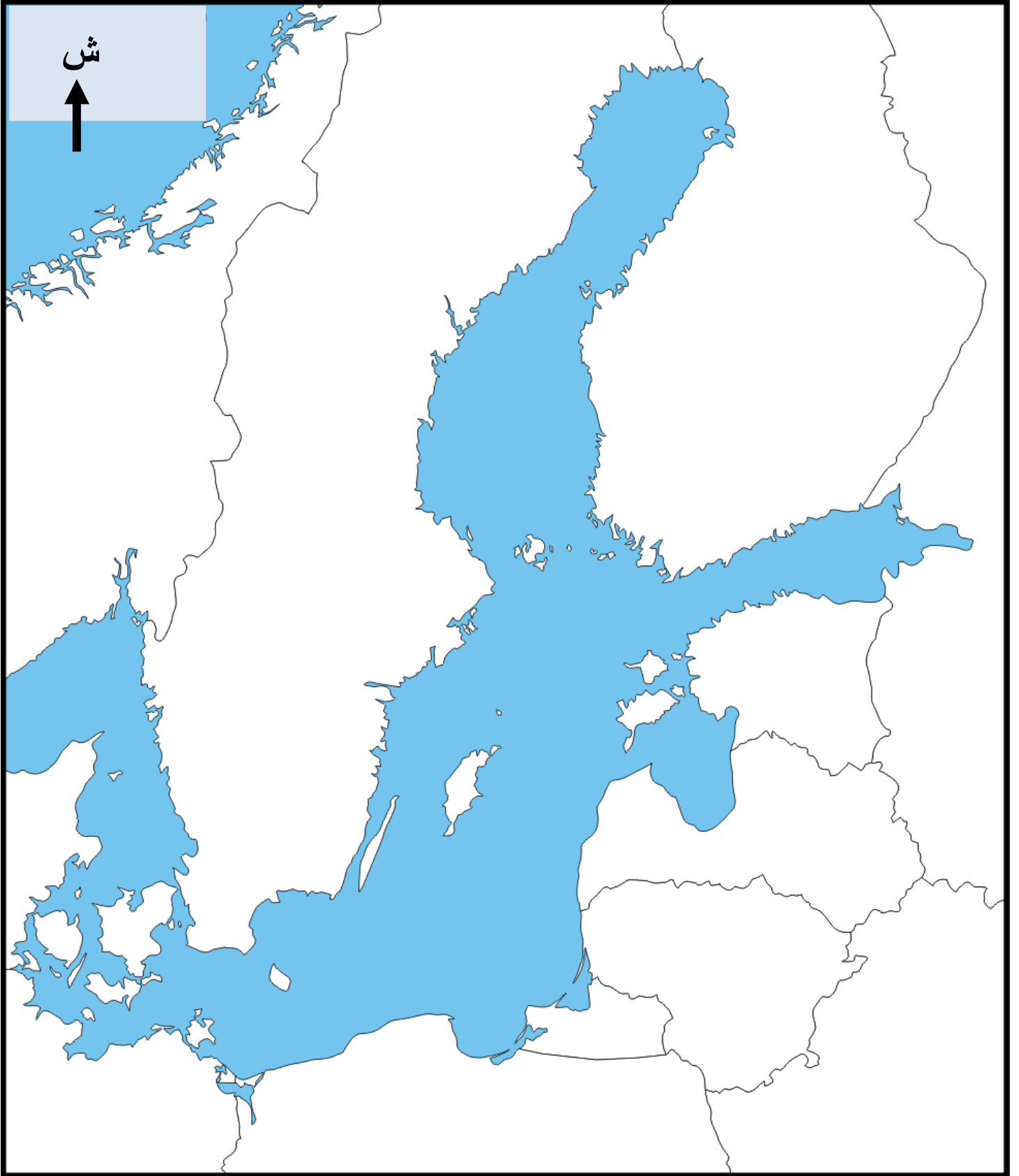
ينجز العمل المطلوب على الخريطة وتعاد مع أوراق الإجابة.

خريطة منطقة البلقان



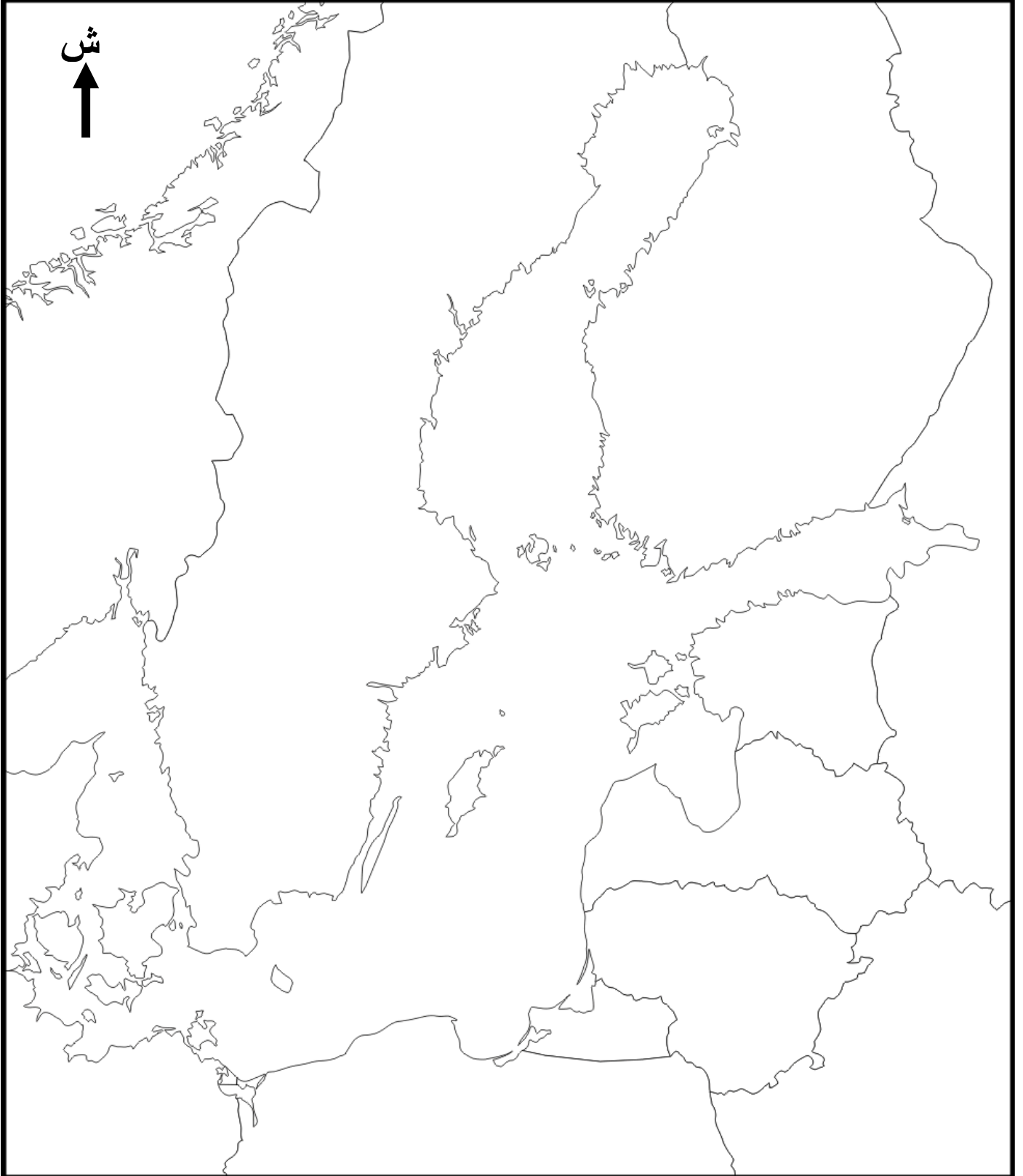
ينجز العمل المطلوب على الخريطة وتعاد مع أوراق الإجابة.

خريطة دول بحر البلطيق



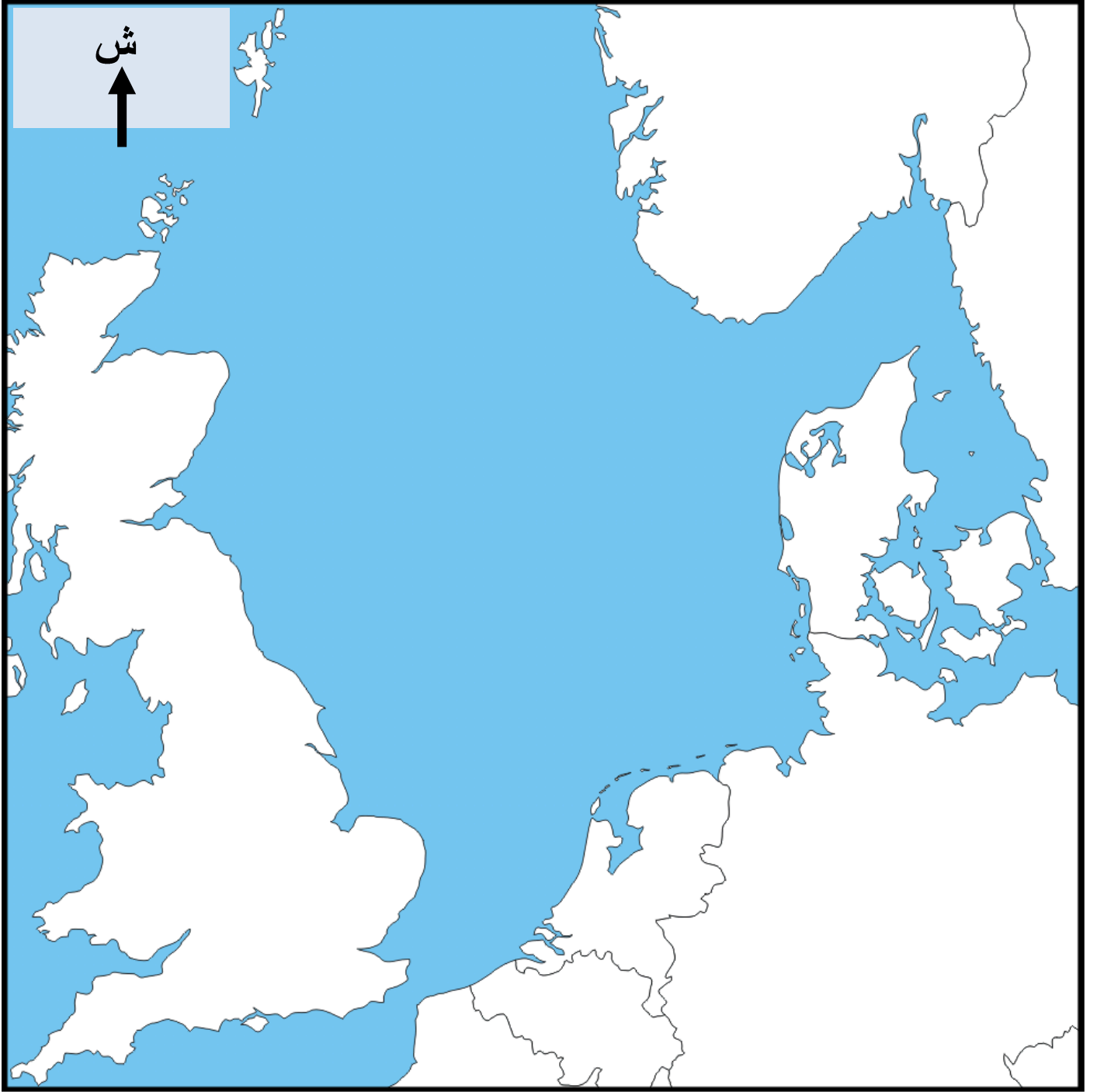
ينجز العمل المطلوب على الخريطة وتعاد مع أوراق الإجابة.

خريطة منطقة البقـان



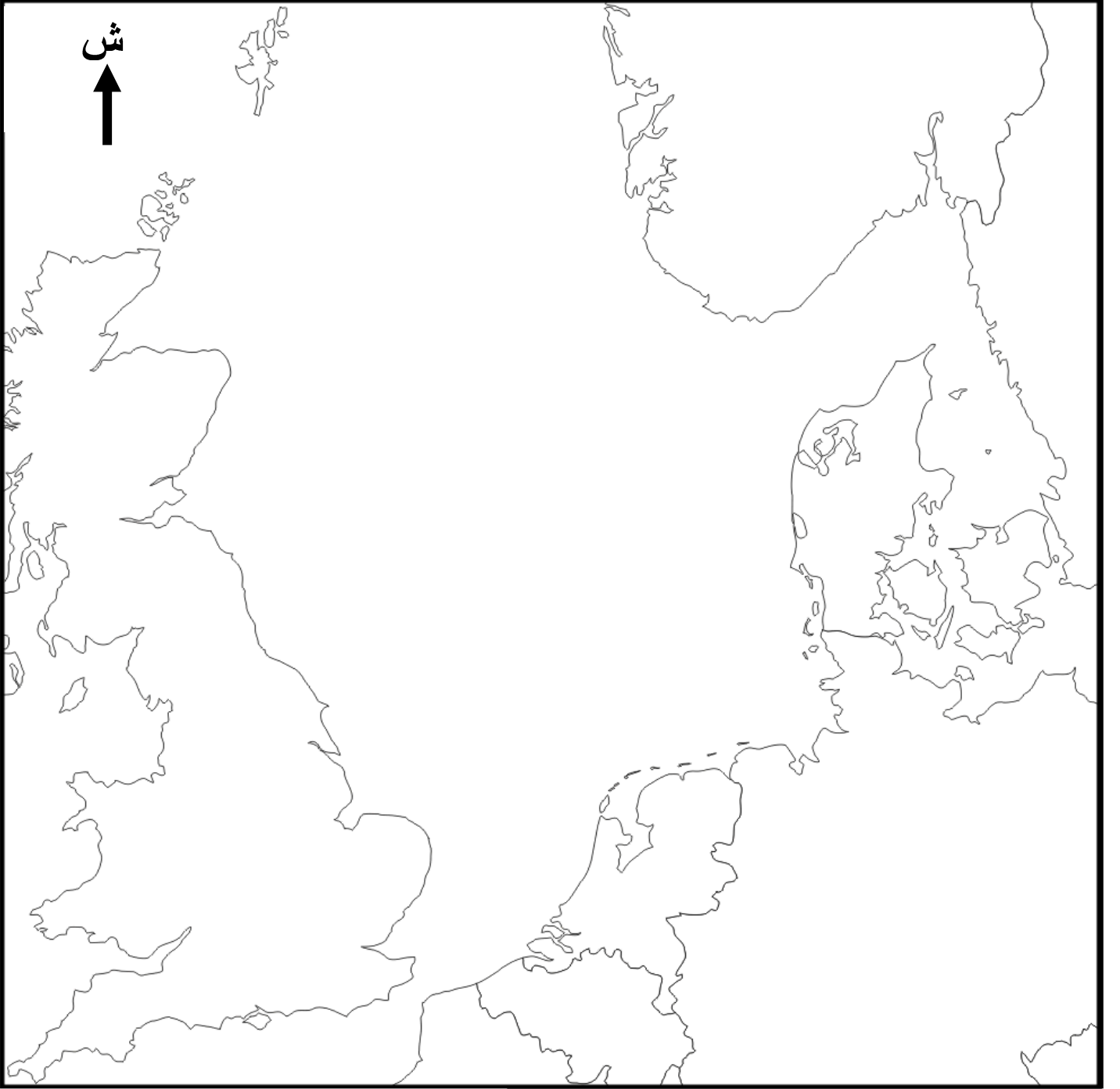
ينجز العمل المطلوب على الخريطة وتعاد مع أوراق الإجابة.

خريطة بحر الشمال



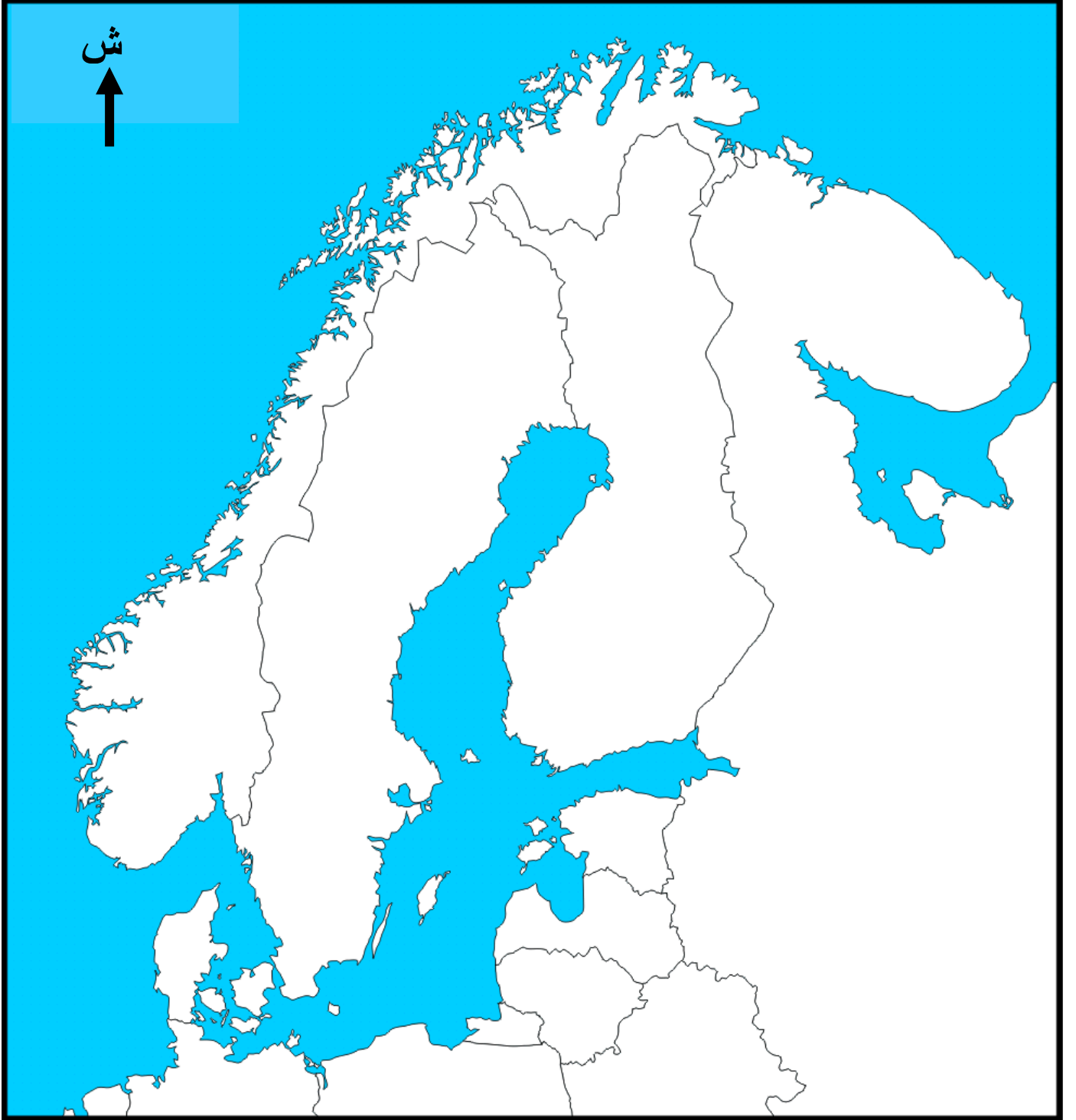
ينجز العمل المطلوب على الخريطة وتعاد مع أوراق الإجابة.

خريطة بحر الشمال



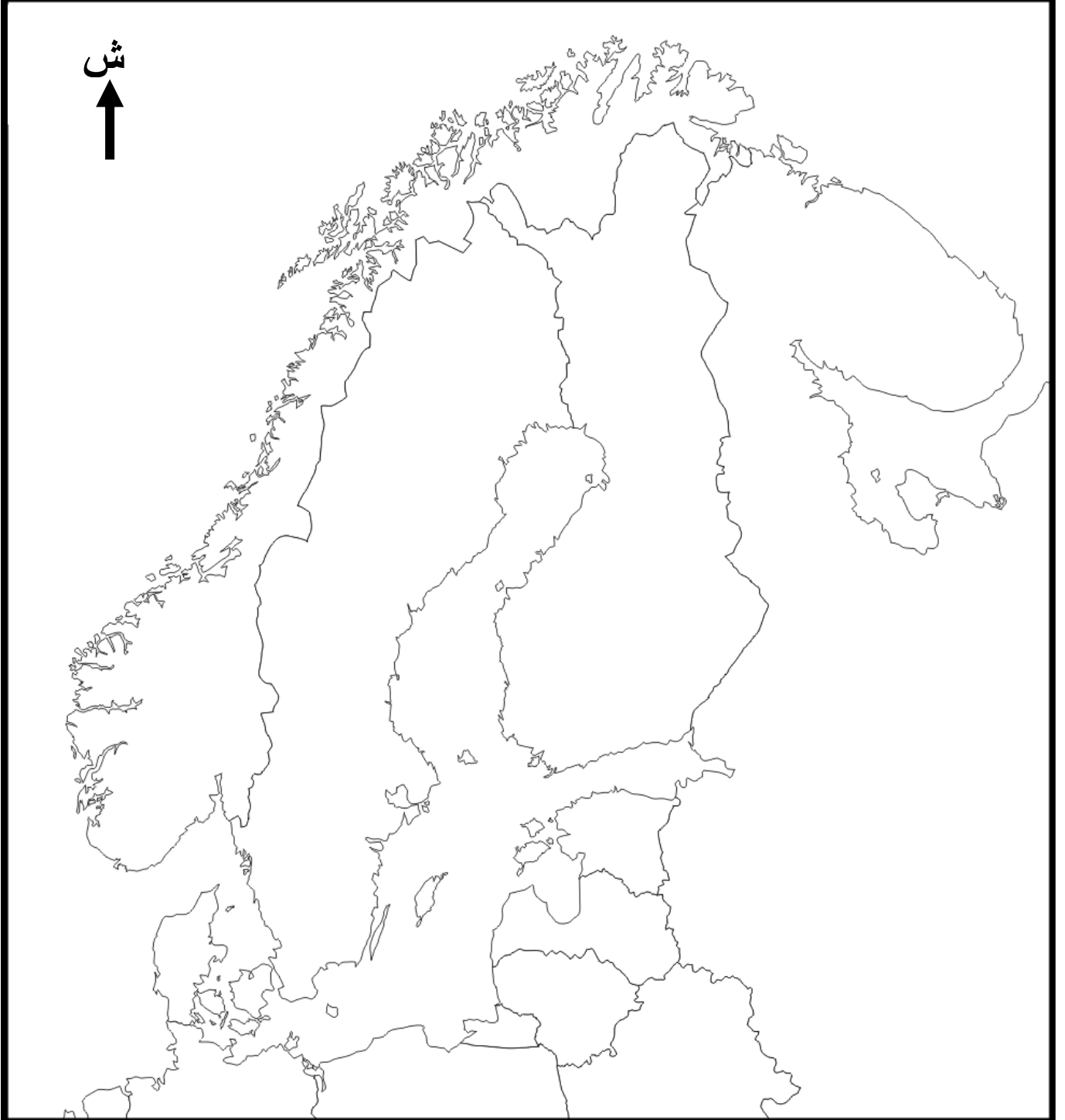
ينجز العمل المطلوب على الخريطة وتعاد مع أوراق الإجابة.

خريطة الدول الاسكندنافية



ينجز العمل المطلوب على الخريطة وتعاد مع أوراق الإجابة.

خريطة الدول الاسكندنافية



ينجز العمل المطلوب على الخريطة وتعاد مع أوراق الإجابة.

خريطة منطقة الدانوب – أوروبا الدانوبية.



ينجز العمل المطلوب على الخريطة وتعاد مع أوراق الإجابة.

خريطة روسيا



ينجز العمل المطلوب على الخريطة وتعاد مع أوراق الإجابة.

خريطة روسيا



ينجز العمل المطلوب على الخريطة وتعاد مع أوراق الإجابة.

خريطة المحيط الهادى



خريطة المحيط الهندي



خريطة النصف الجنوبي للمحيط الاطلسي

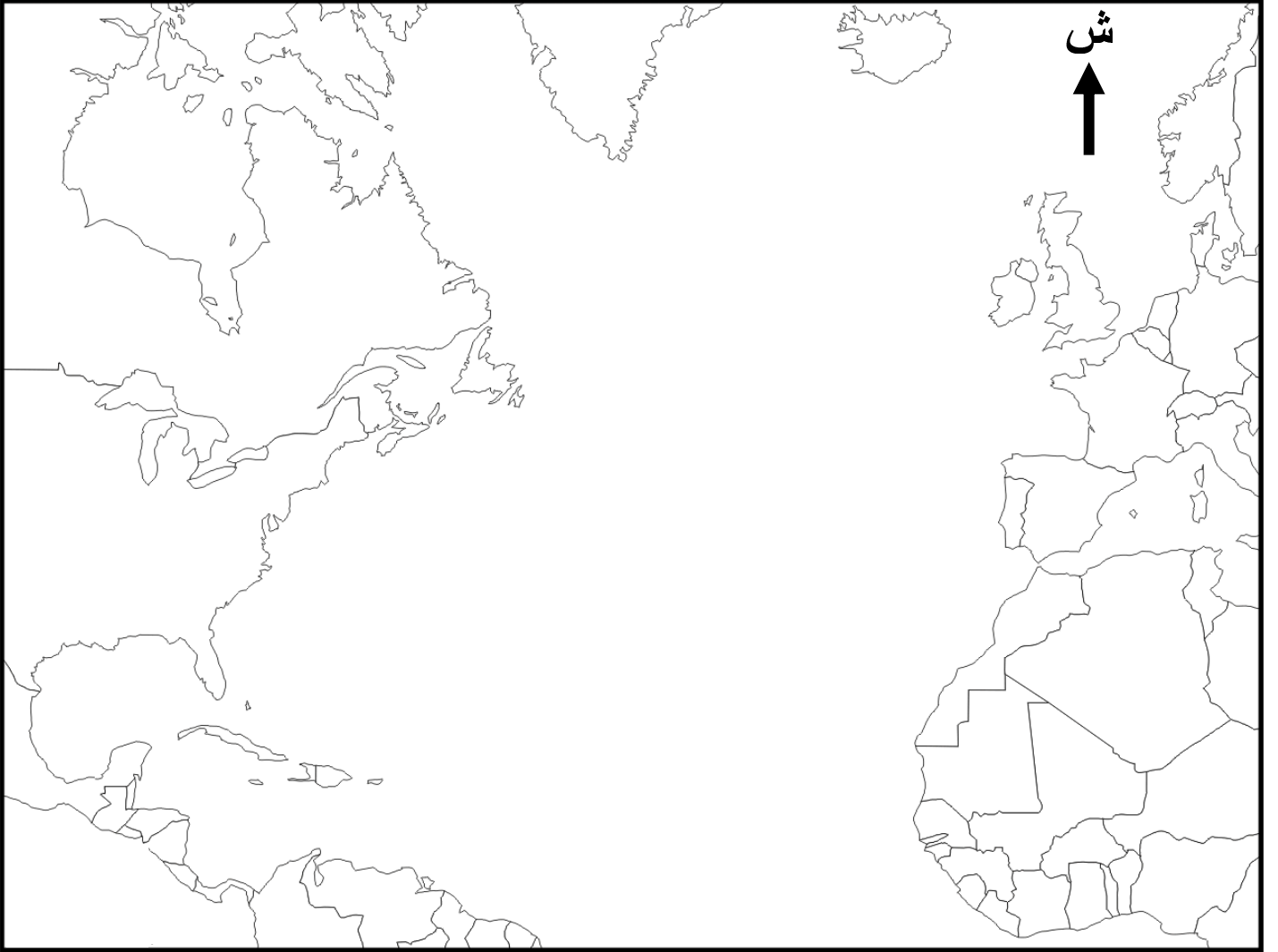


خريطة النصف الشمالي للمحيط الاطلسي



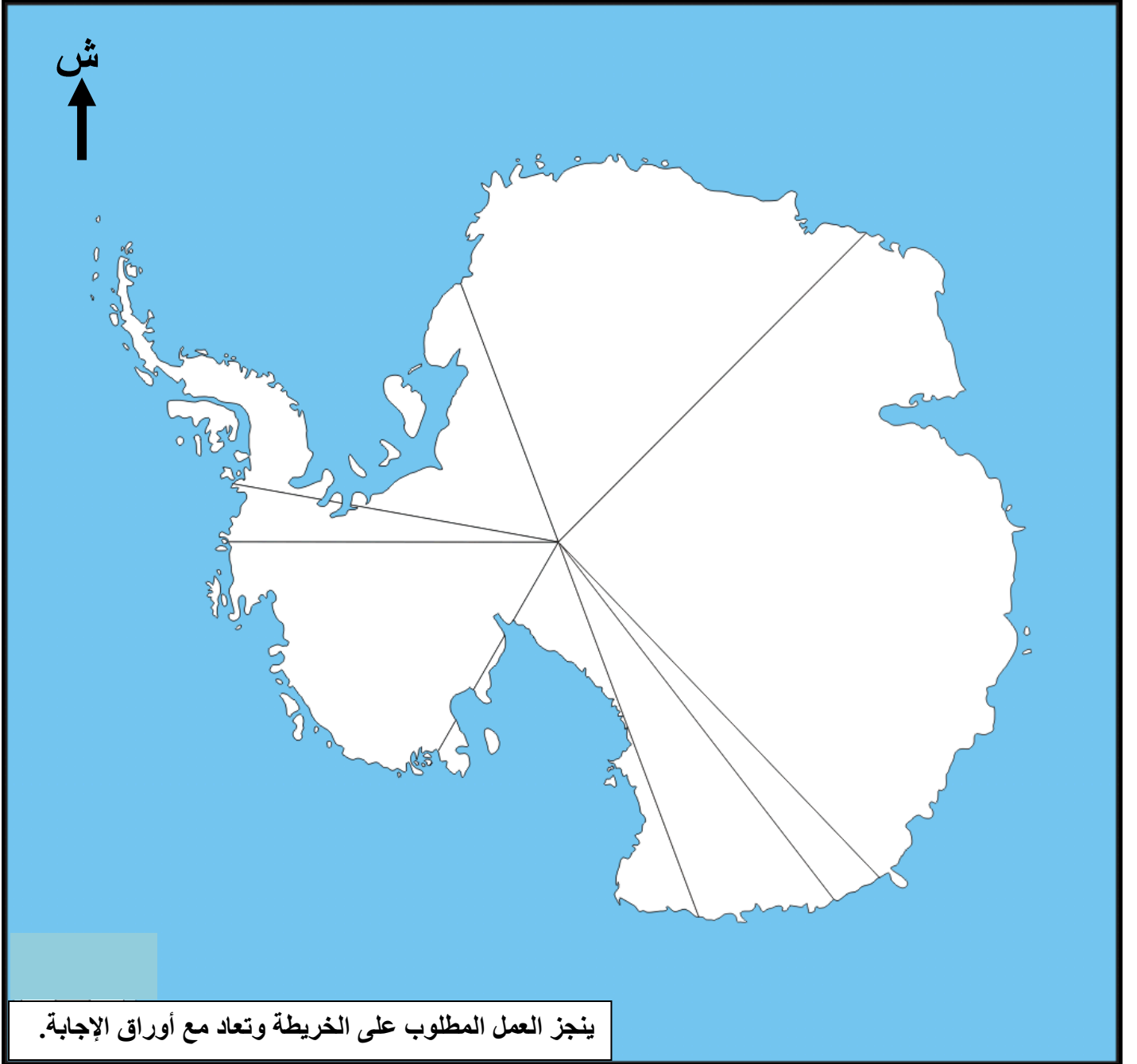
ينجز العمل المطلوب على الخريطة وتعاد مع أوراق الإجابة.

خريطة النصف الشمالي للمحيط الاطلسي

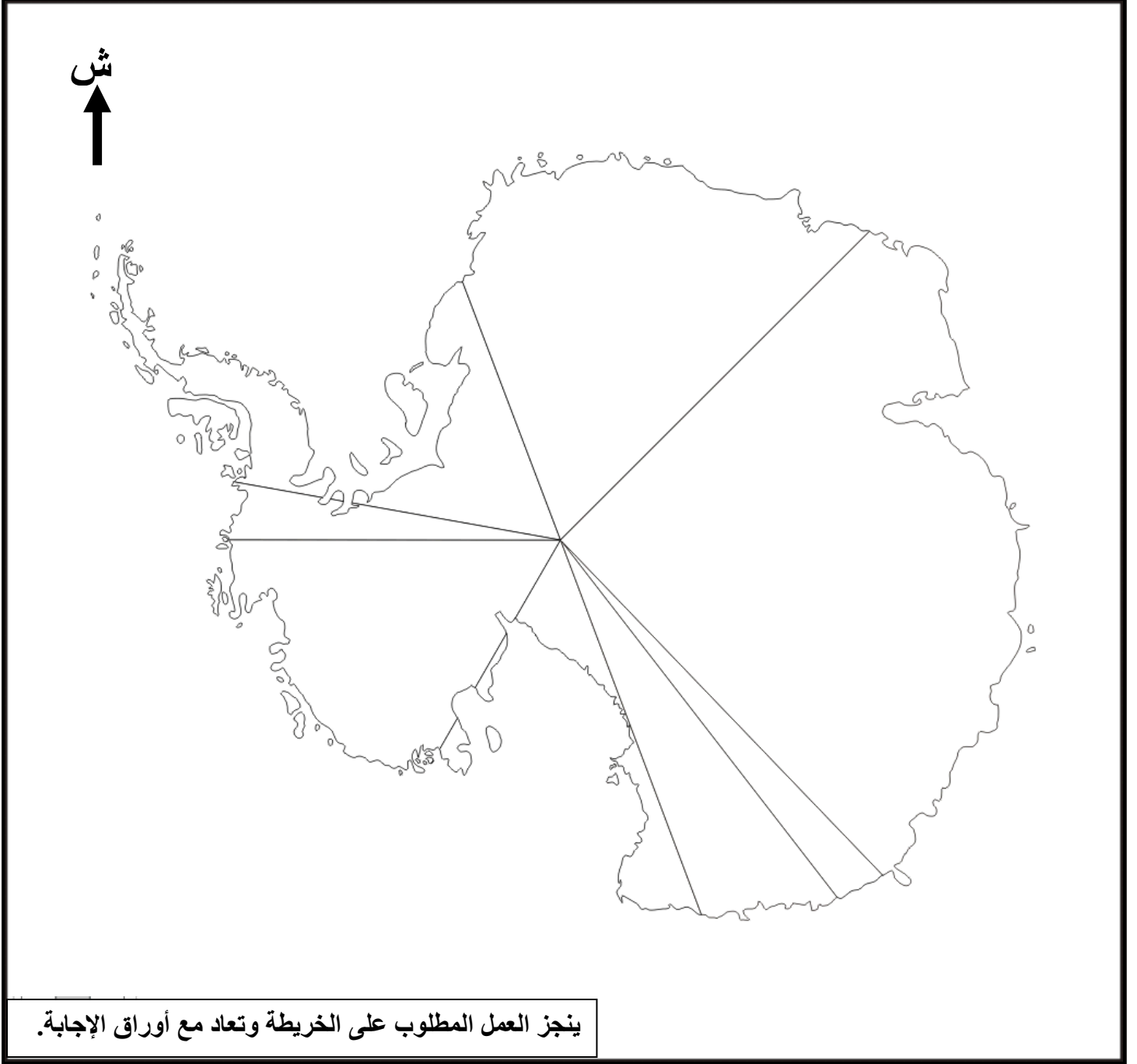


ينجز العمل المطلوب على الخريطة وتعاد مع أوراق الإجابة.

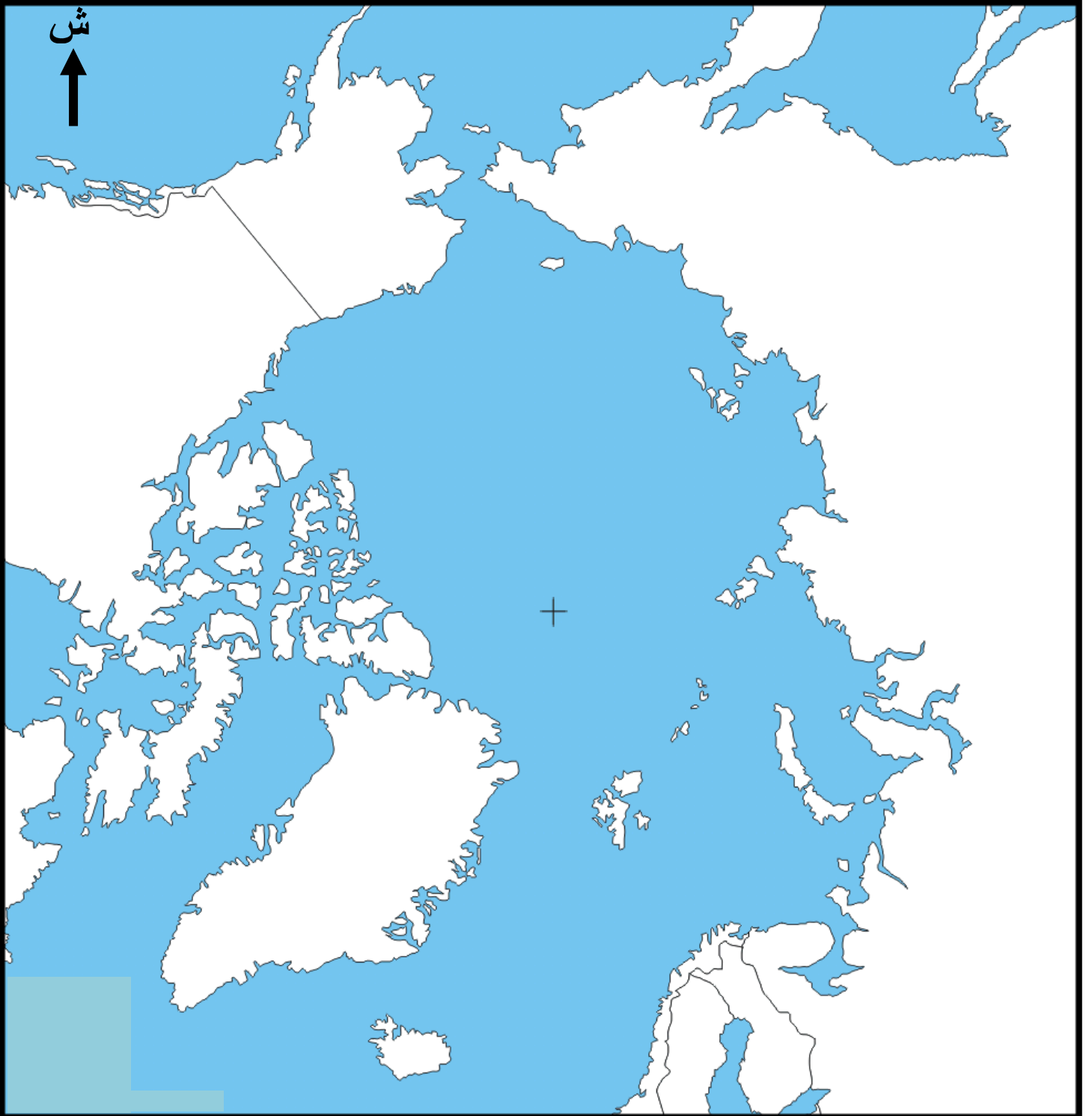
خريطة القطب الجنوبي



خريطة القطب الجنوبي

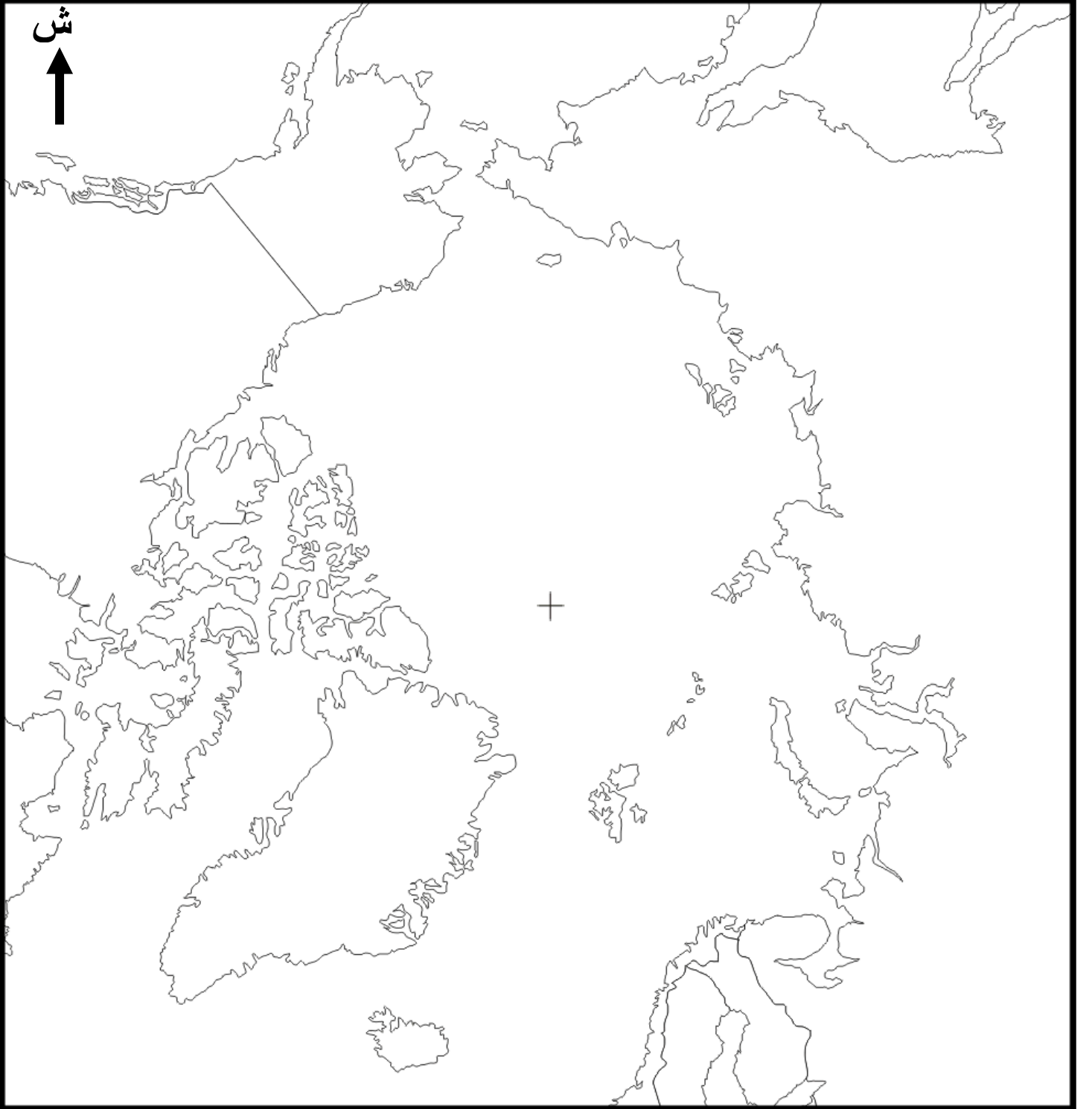


خريطة منطقة القطب الشمالي



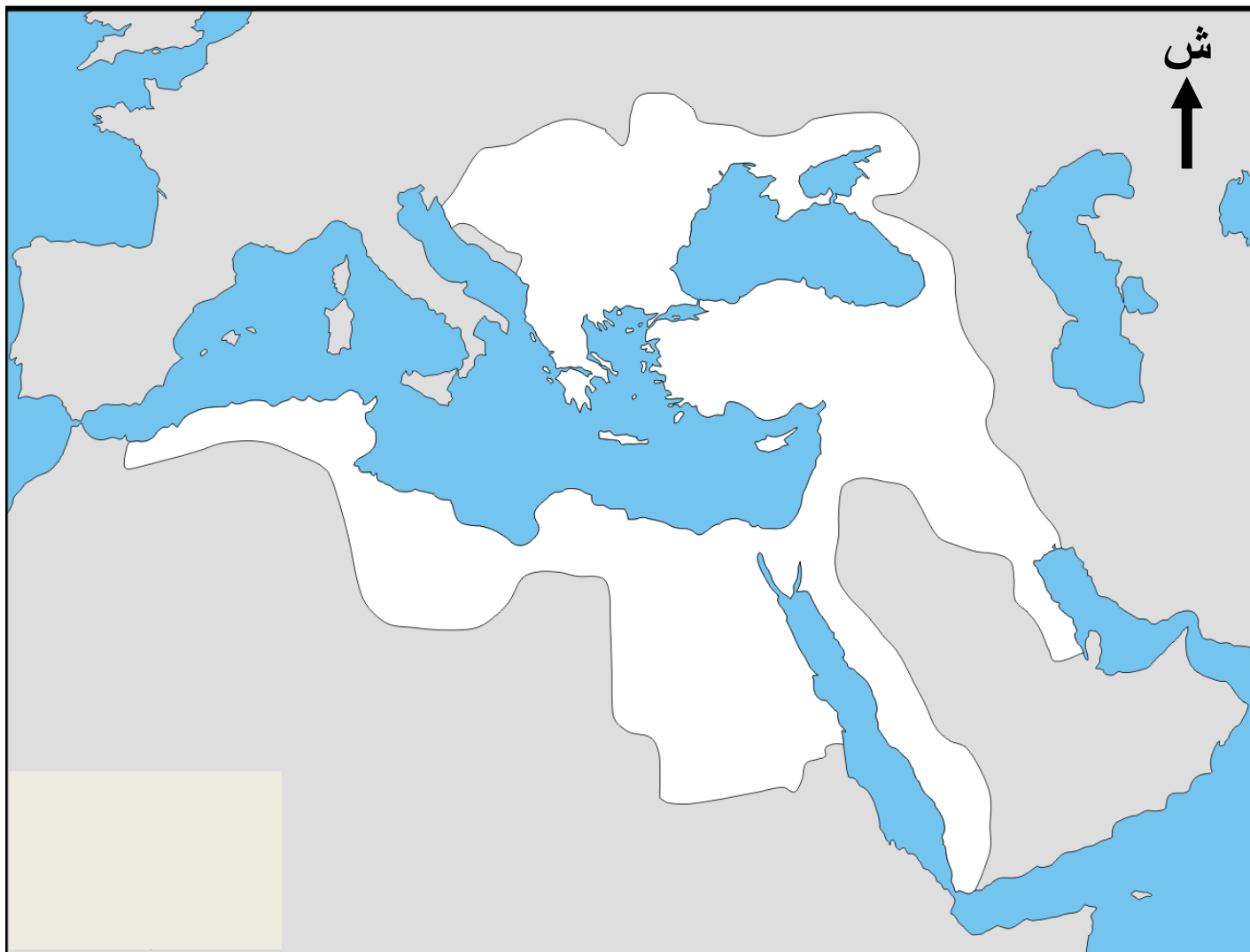
ينجز العمل المطلوب على الخريطة وتعاد مع أوراق الإجابة.

خريطة منطقة القطب الشمالي



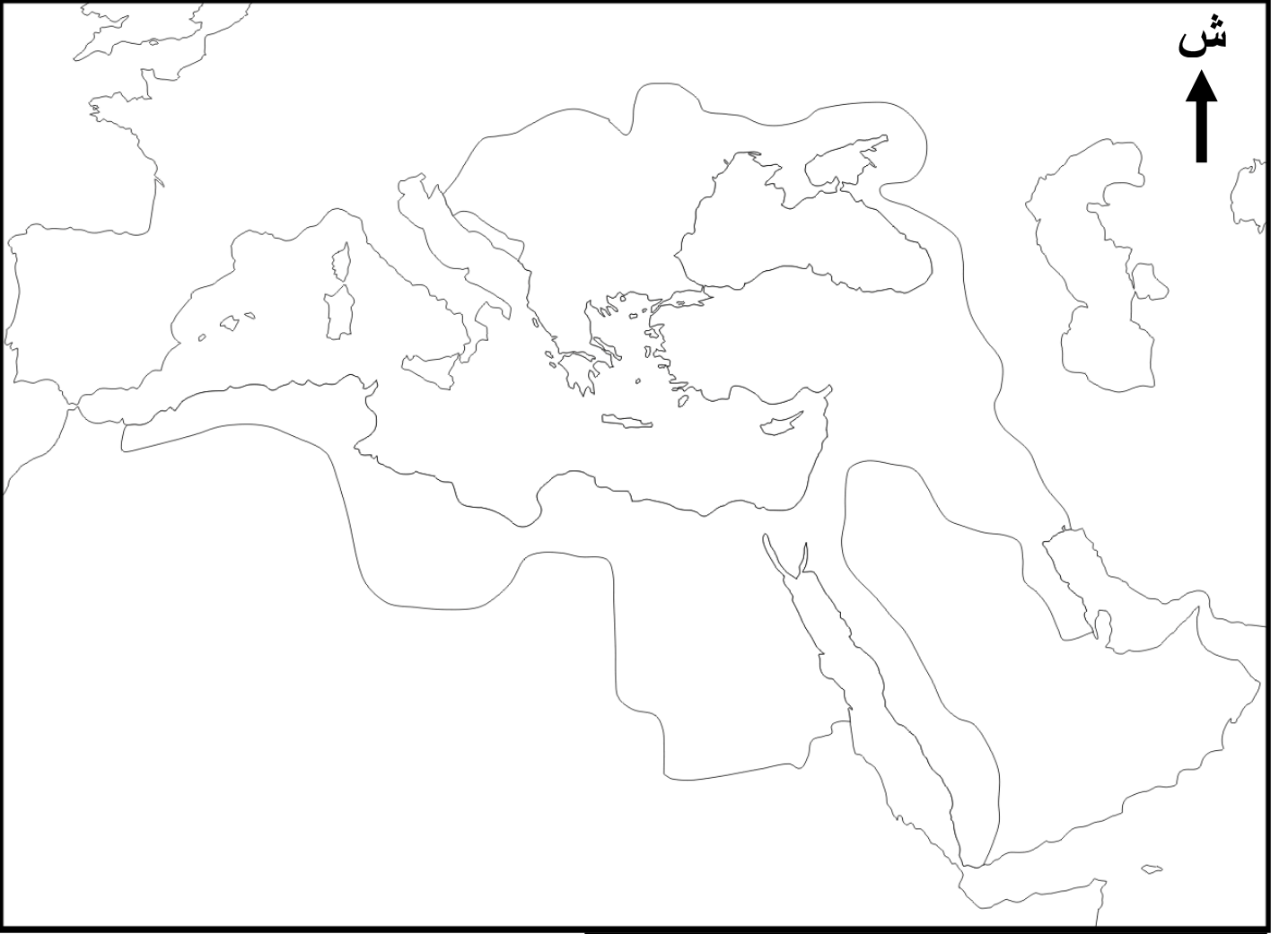
ينجز العمل المطلوب على الخريطة وتعاد مع أوراق الإجابة.

خريطة الدولة العثمانية في اقصى توسعاتها



ينجز العمل المطلوب على الخريطة وتعاد مع أوراق الإجابة.

خريطة الدولة العثمانية في أقصى توسعاتها



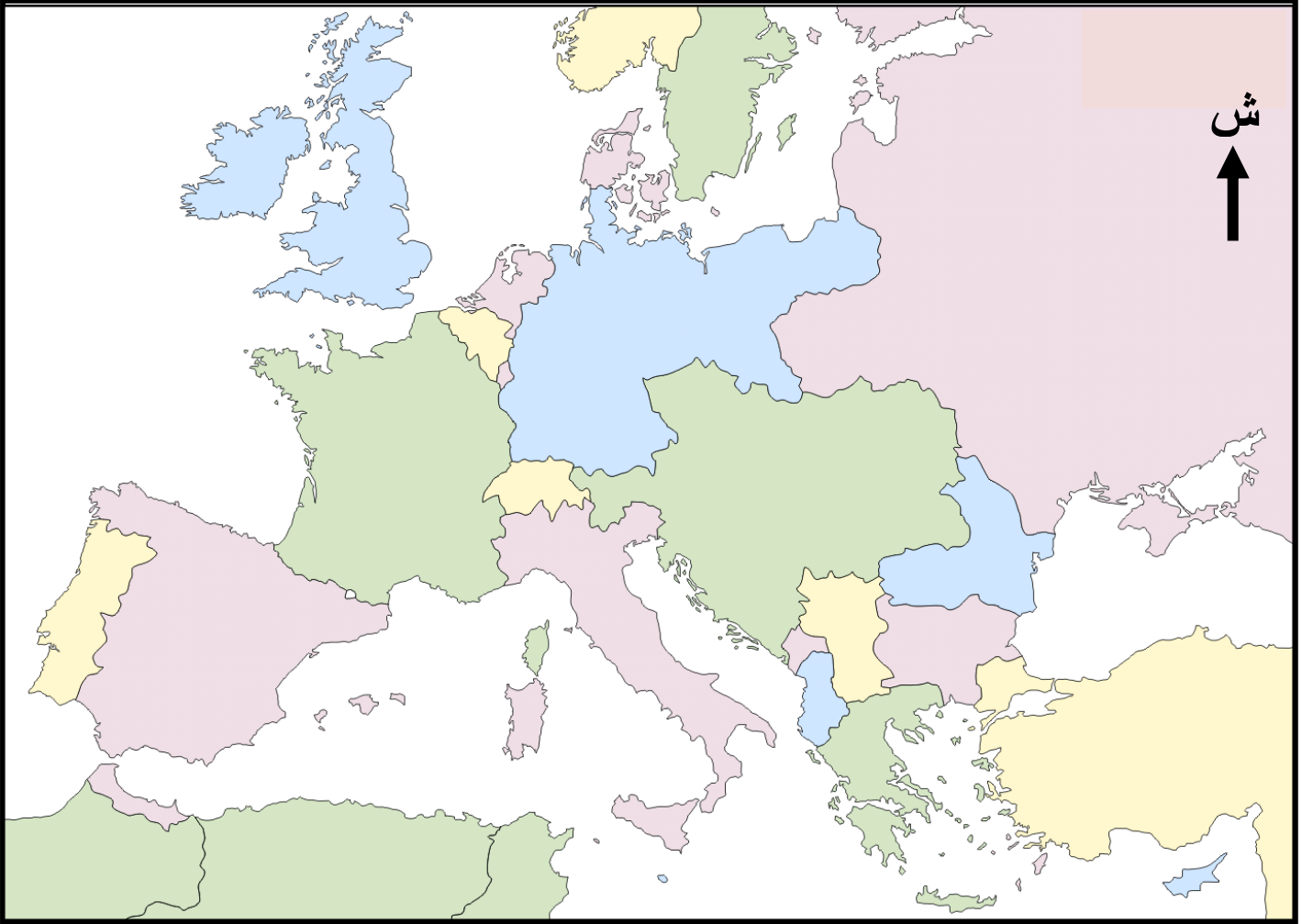
ينجز العمل المطلوب على الخريطة وتعاد مع أوراق الإجابة.

خريطة أوروبا سنة 1914



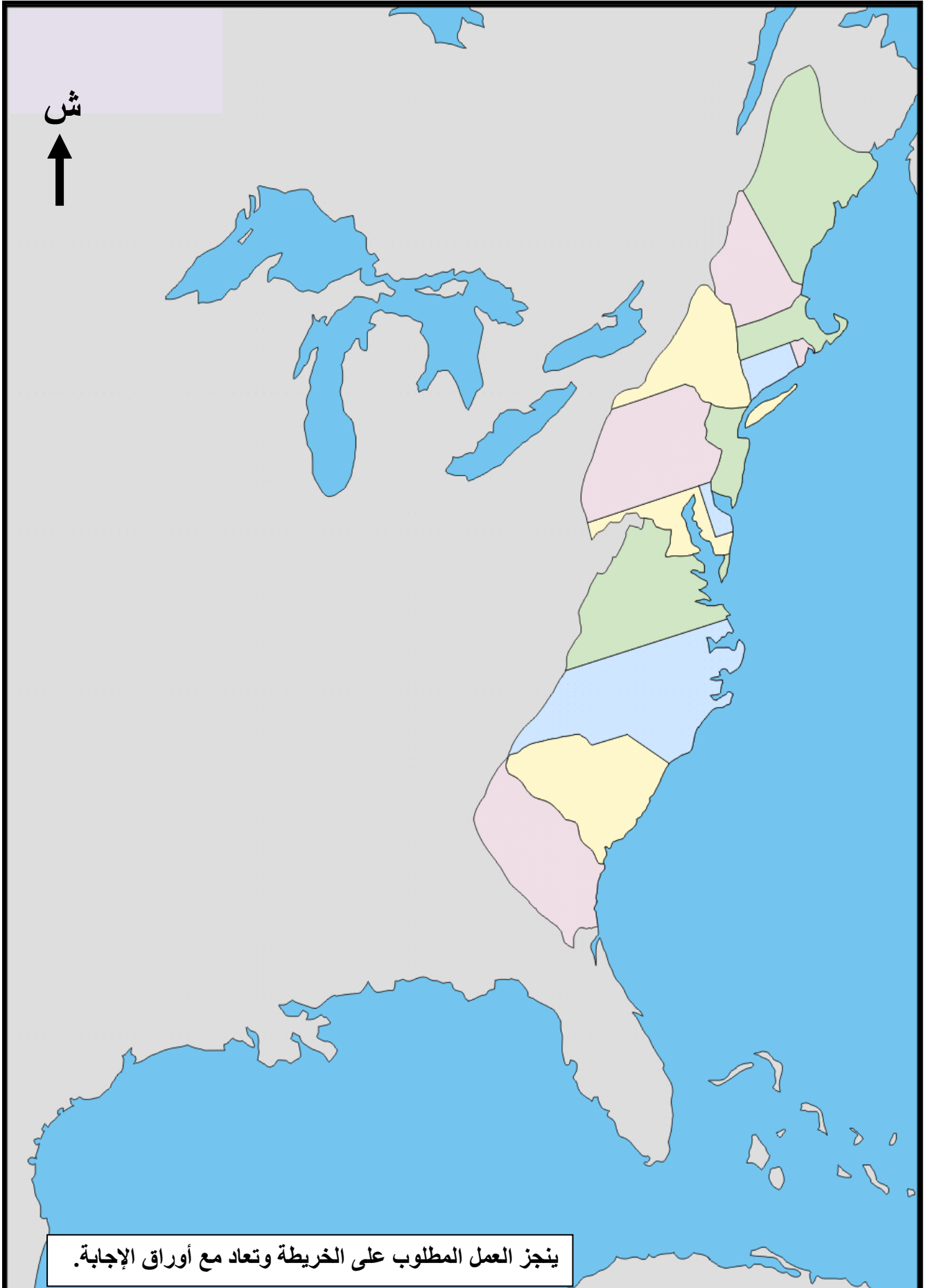
ينجز العمل المطلوب على الخريطة وتعاد مع أوراق الإجابة.

خريطة أوروبا سنة 1914



ينجز العمل المطلوب على الخريطة وتعاد مع أوراق الإجابة.

خريطة المستعمرات – الولايات - الأمريكية الـ13

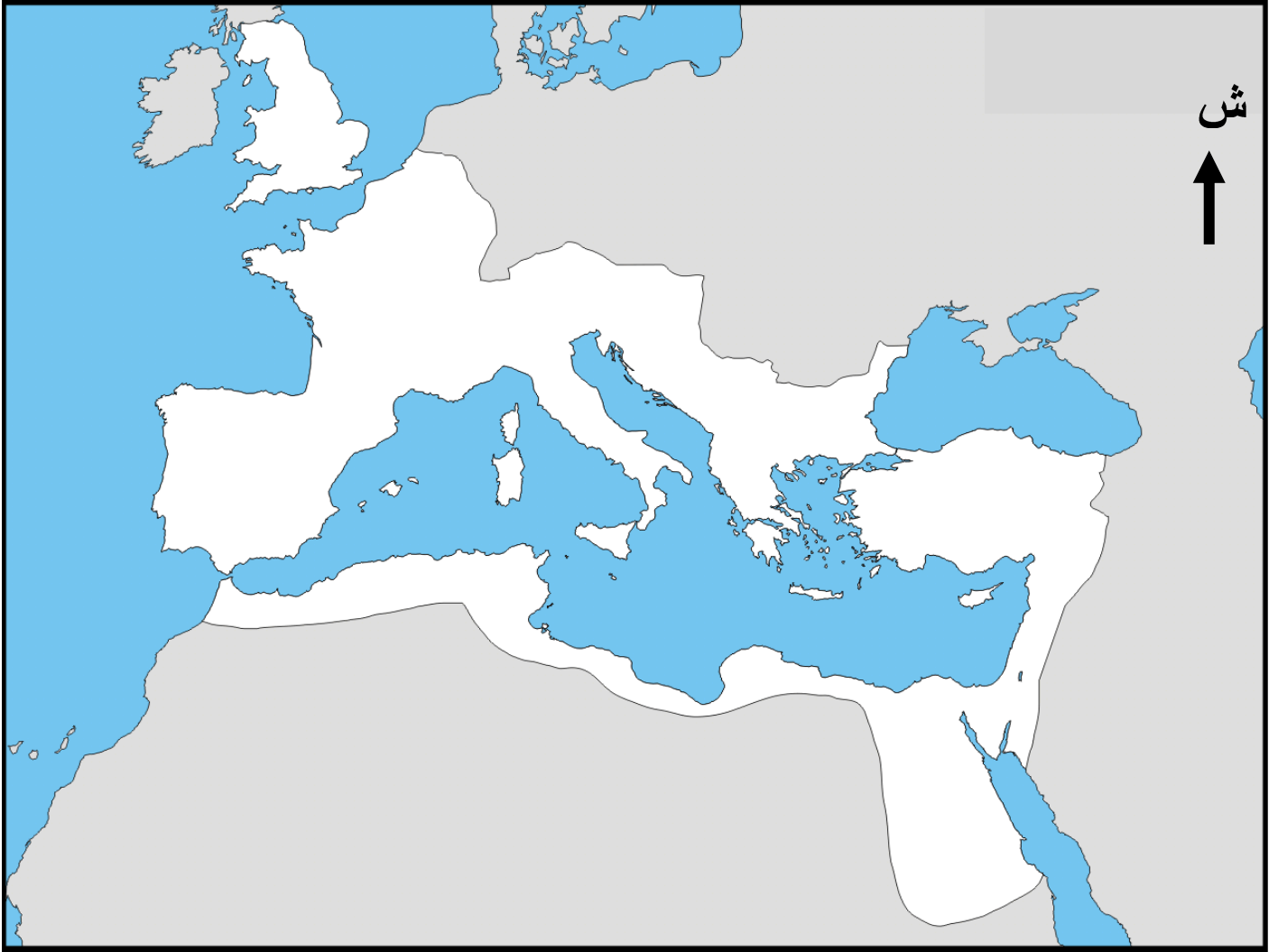


خريطة الإمبراطورية الرومانية 40 سنة قبل الميلاد



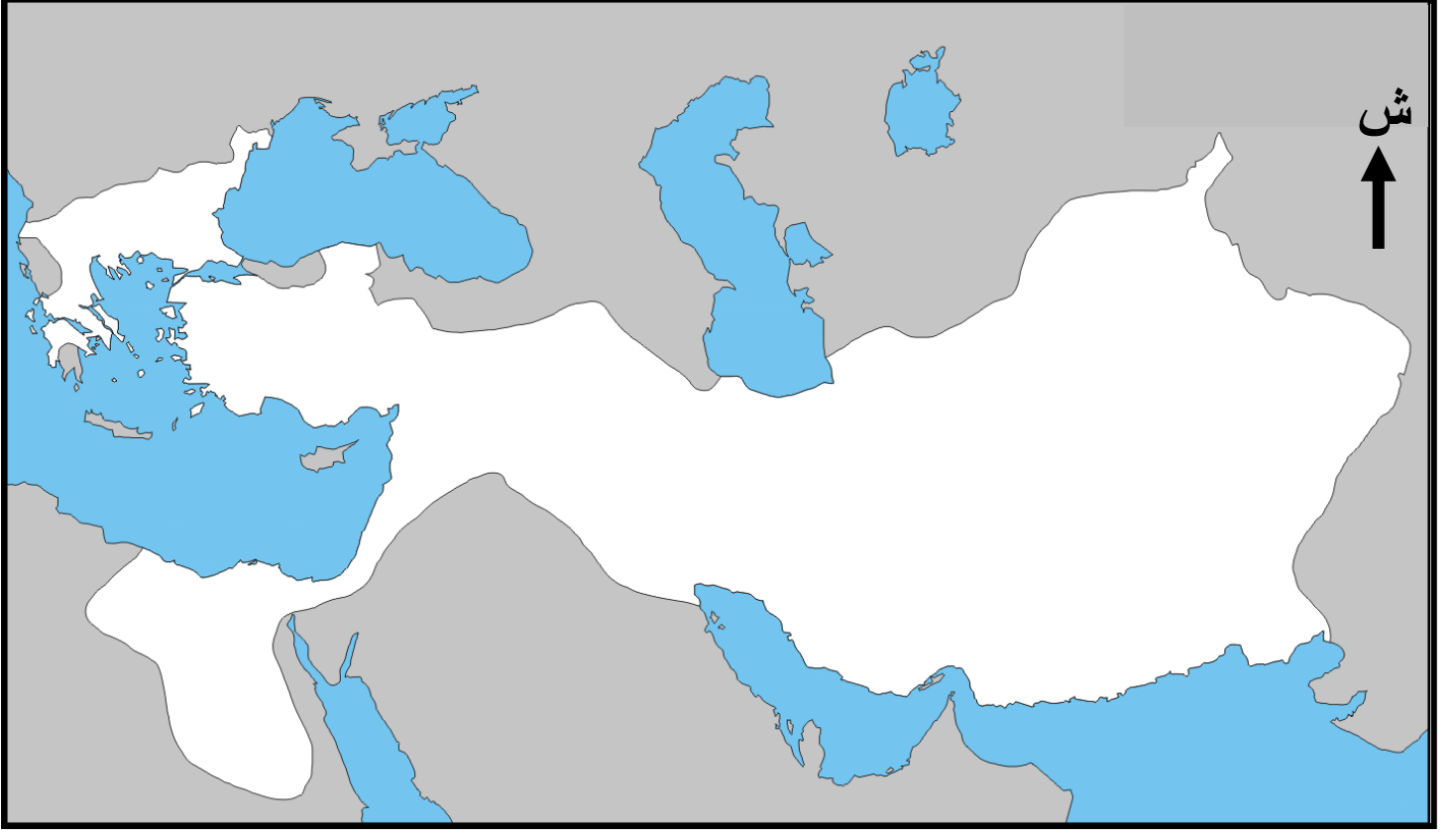
ينجز العمل المطلوب على الخريطة وتعاد مع أوراق الإجابة.

خريطة الإمبراطورية الرومانية في القرن الـ 04 الميلادي



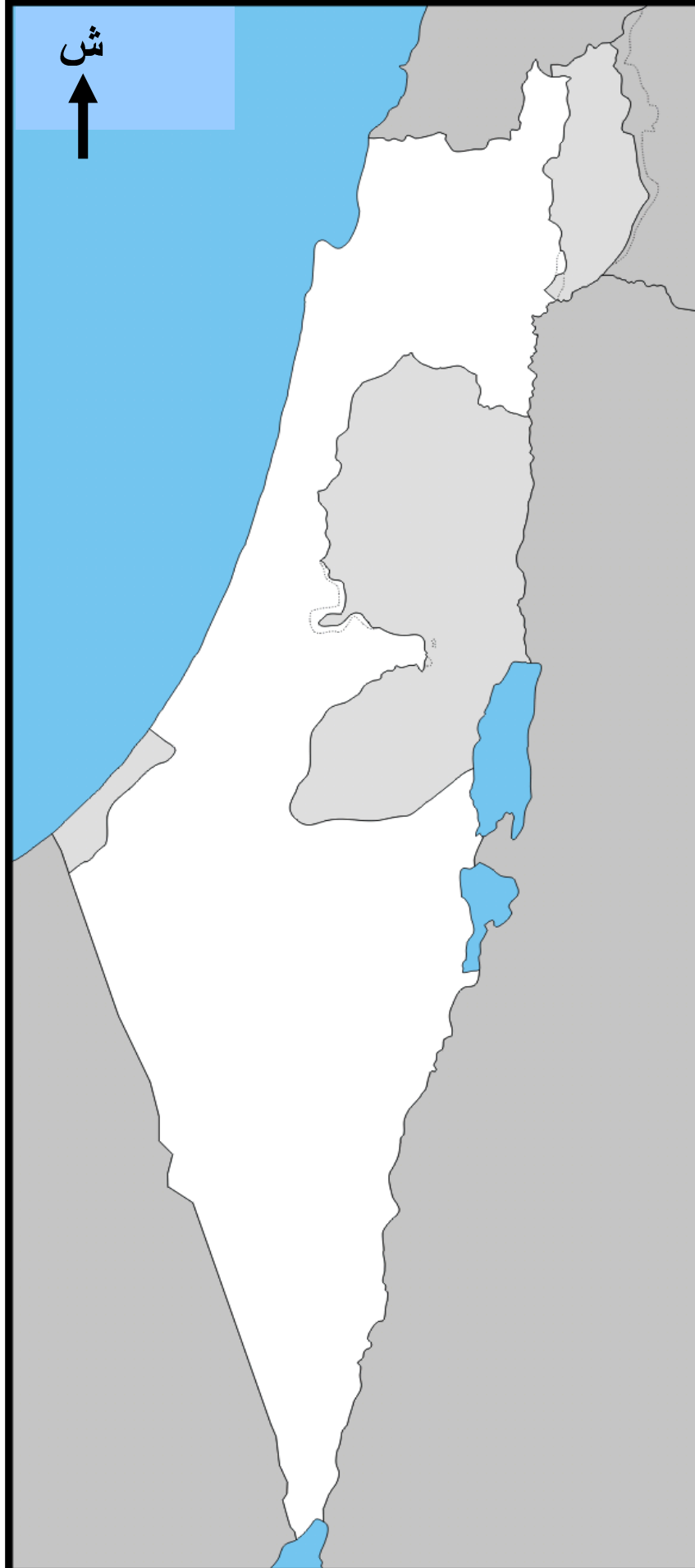
ينجز العمل المطلوب على الخريطة وتعاد مع أوراق الإجابة.

اقصى توسعات – فتوحات - الاسكندر المقدوني



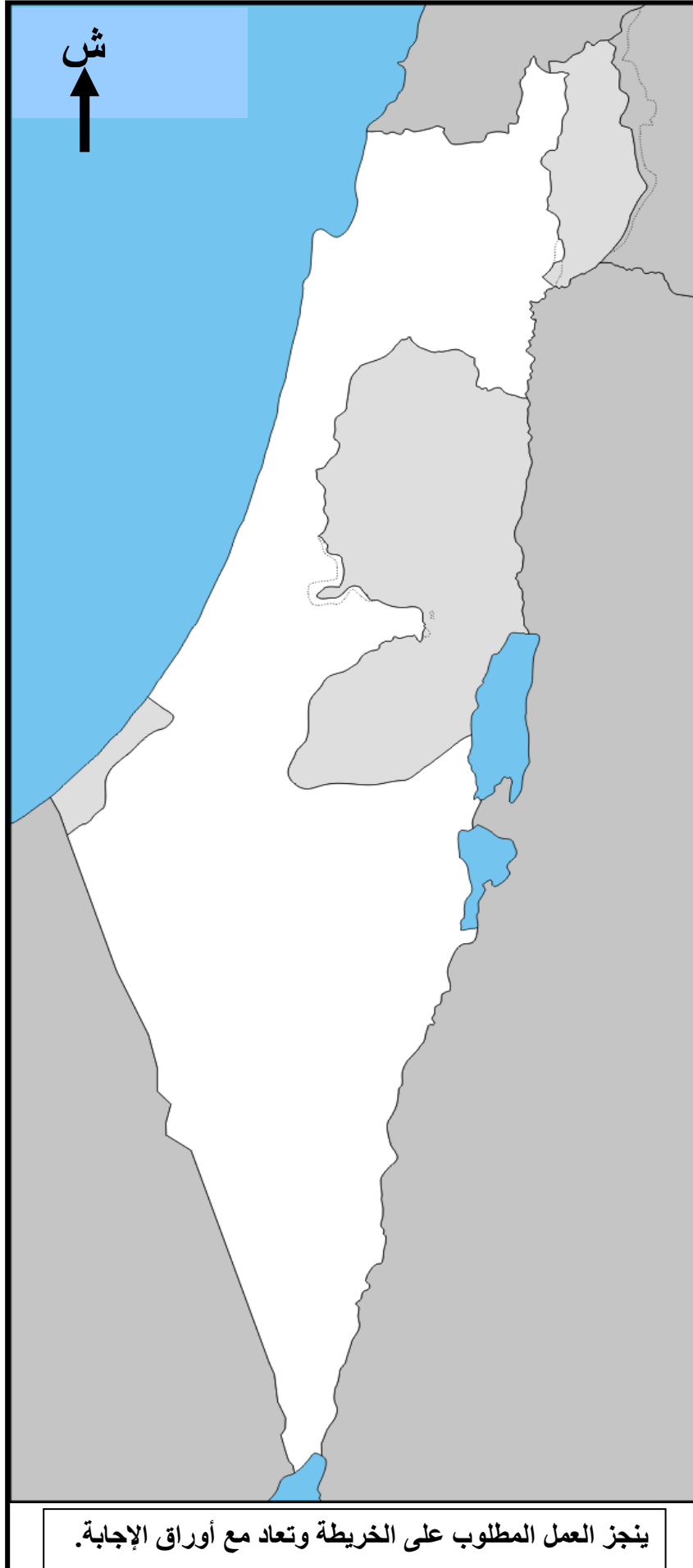
ينجز العمل المطلوب على الخريطة وتعاد مع أوراق الإجابة.

خريطة فلسطين المحتلة – الضفة و القطاع-

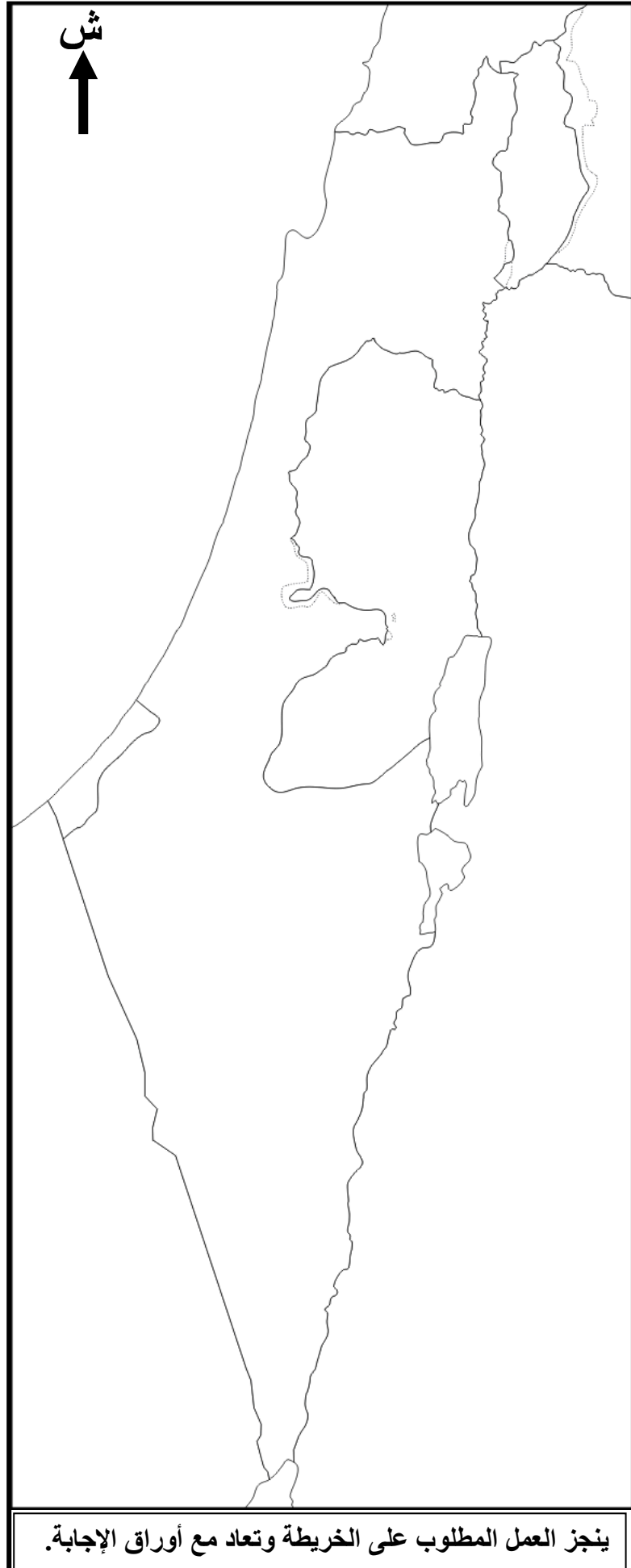


ينجز العمل المطلوب على الخريطة وتعاد مع أوراق الإجابة.

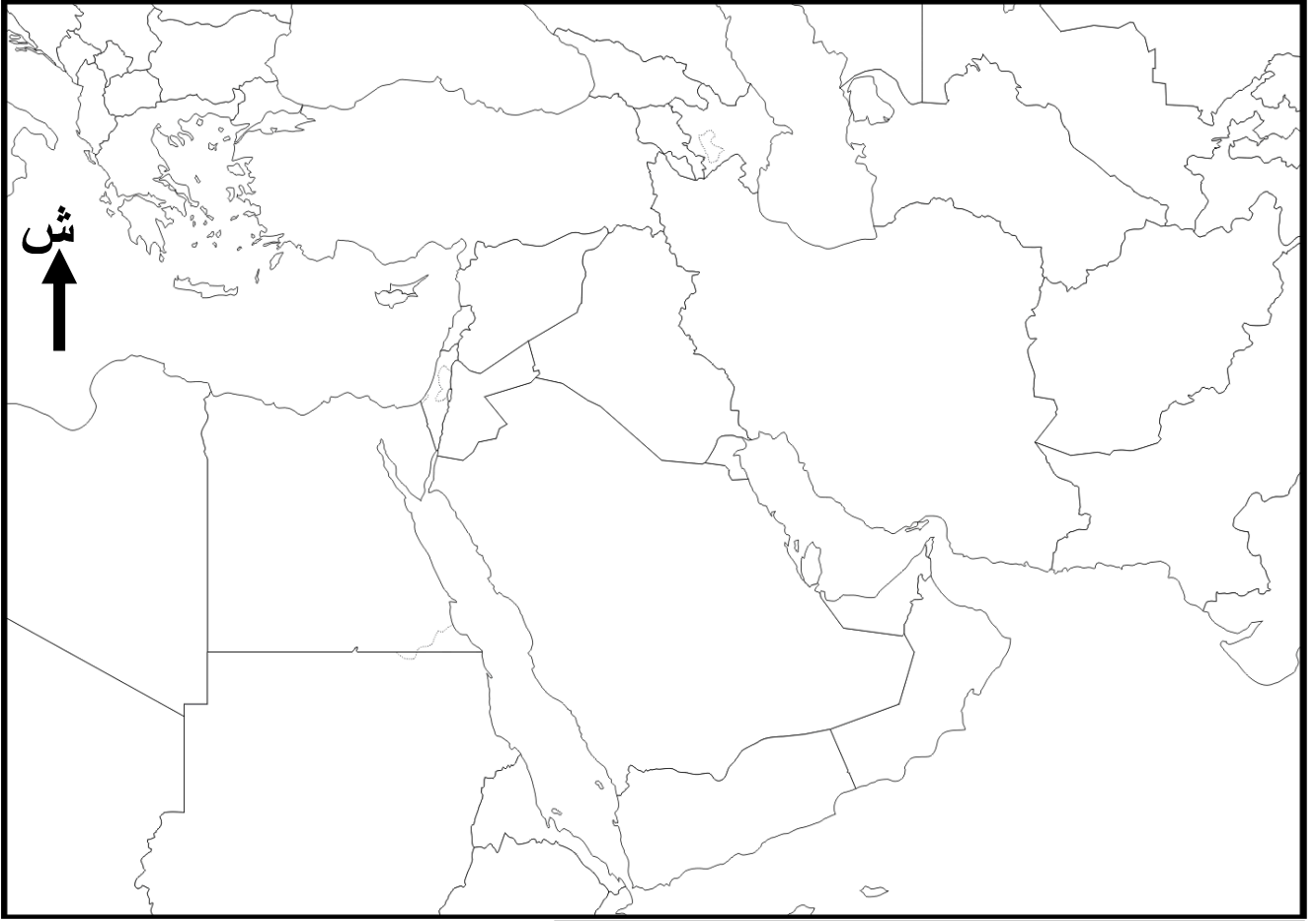
خريطة فلسطين المحتلة – الضفة و القطاع-



خريطة فلسطين المحتلة – الضفة و القطاع.



خريطة دول غرب آسيا



ينجز العمل المطلوب على الخريطة وتعاد مع أوراق الإجابة.

خريطة دول غرب آسيا



ينجز العمل المطلوب على الخريطة وتعاد مع أوراق الإجابة.